

भारत सरकार
GOVERNMENT OF INDIA



एल.जी.डी की अधिसूचना

LGD Notification
Change Coverage of Localbody

Published By

Name Kaustubh Sudhakar Rane
Designation Desk Officer
Mobile no. 9819709471
IP Address 110.226.182.9
On date 04/04/2024

Proposed By

Name Sanket Gore
Designation Assistant Section Officer
Mobile no. 8788154721
IP Address 110.226.182.9
On date 04/04/2024

State Name Maharashtra
Localbody Code 170301
Localbody Name Pandhri Pimpalgaon
Localbody Type Name Village Panchayat
Localbody Effective Date 14/03/2024

OLD LANDREGION COVERAGE LIST

Landregion Code	Landregion Name	Landregion Type	Coverage Type
548919	Pimpalgaon Pandhari	Village	PART



NEW CONTRIBUTED LOCALBODY LIST

Localbody Code	Localbody Name	Coverage Type
----------------	----------------	---------------

NEW LANDREGION COVERAGE LIST

Landregion Code	Landregion Name	Landregion Type	Coverage Type
548920	Pandhari Pimpalgaon	Village	FULL

संके 244/मा/१४
१२/१२/२४

	कार्यालय जि. प. छत्रपती संभाजीनगर E-Mail Id - zppanchayat@gmail.com दुरध्वनी क्र. 0240-2329716 संकेत स्थळ :- www.aurangabadzp.gov.in	 व्यवस्थापना अमृत महोत्सव
---	---	---

४६४

जा.क्र./औजिप/पंचा/आससेके/ /2024
आपले सरकार सेवा केंद्र, (पंचायत विभाग)
कार्यालय जिल्हा परिषद, छ.संभाजीनगर,
दि. 13/13/2024

प्रति,
कक्ष प्रमुख,
माहितीतंत्रज्ञान विभाग,
बांधकाम भवन इमारत, मर्जबन रोड मुंबई.

विषय: LGD portal वर ग्रामपंचायत विलेज कोड बरोबर मॅप करून मिळणे बाबत.
संदर्भ : १) या कार्यालायचे पत्र दि.11-1-24
२) ग्रामपंचायत पिंपळगाव पांढरी यांचे दि.०७-०३-२४ चे पत्र.


उपरोक्त विषयानुसार आपणास कळविण्यात येते की, ग्रामपंचायत पिंपळगाव पांढरी(१७०३०६) आणि पांढरी पिंपळगाव(१७०३०१) तालुका, जिल्हा छ.संभाजीनगर यांचे online प्रणाली (LGD प्रणाली व सर्व संबंदित प्रणाली आणि ERP) वर चुकीचे विलेज कोड मॅप झाले आहेत व त्यांचे नाव सुधा बरोबर येत नाही. या दोन्ही ग्रामपंचायतीचे विलेज कोड अदलाबदल झाले आहे व नाव पिंपळगाव पांढरी(१७०३०६) ऐवजी पांढरी दिसत आहे.

तरी आपल्या स्तरावरून LGD - Village Code मॅप करून आणि ERP प्रणाली वर अडचण सोडवून मिळावे, हि विनंती.

S N o	Distr ict Code	District Name (In English)	Develop ment Block Code	Develop ment Block Name (In English)	Village Panchayat Code/TLB Code	Village Panchayat Name /TLB Name	Village Code	Village Name (In English)	CORRECT VILLAGE CODE MAPPING REQUIRED	CORRECT Panchayat Name/TLB Name REQUIRED
1	469	Chhatrapati Sambhajiagar	4312	Aurangabad	170306	Pandhari	548920	Pandhari Pimpalgaoon	548919	Pimpalgaoon Pandhari
2	469	Chhatrapati Sambhajiagar	4312	Aurangabad	170301	Pandhari Pimpalgaoon	548919	Pimpalgaoon Pandhari	548920	Pandhari Pimpalgaoon

सोबत : ग्रामपंचायत माहिती.

श्री. च. ल. ल.
१४.२.२४



डॉ. ओमप्रसाद रामावत
उप मुख्य कार्यकारी अधिकारी (पं)
जिल्हा परिषद छत्रपती संभाजीनगर.