

भारत सरकार
GOVERNMENT OF INDIA



एल.जी.डी की अधिसूचना

LGD Notification
Creation of New Village

Published By

Name Mohd.Salim Khan
Designation Deputy Registrar Land Record
Mobile no. 9461429781
IP Address 164.100.145.30
On date 21/05/2024

Proposed By

Name BORTDRLR
Designation Tehsildar
Mobile no. 9461429781
IP Address 164.100.145.30
On date 21/05/2024

District Name Barmer
Sub District Name Chohtan
Village Name (In English) Samejo Ki Dhani
Village Name (In Local language) समेजों की ढाणी
Village Effective Date 31/03/2021
Village Status Inhabitant
How to Village is Formed? New Village Created by Existing Village.

CONTRIBUTED VILLAGES LIST

Village Code	Village Name	Coverage Type
88739	Jandooyon Ka Tala	PART

क्रमांक: प. 9(33)राज -1/2021

जयपुर, दिनांक : 31.03.2021


-: अधिसूचना :-

राजस्थान भू-राजस्व अधिनियम, 1956 (1956 का अधिनियम संख्या-15) की धारा 16, के प्रावधानों के अन्तर्गत जिला कलक्टर एवं राजस्व मण्डल से प्राप्त प्रस्ताव/ अनुशांषा के अनुरूप राज्य सरकार एतद्वारा निर्देश देती है कि जिला बाडमेर की तहसील धनाऊ एवं अनुरुप राज्य सरकार एतद्वारा निर्देश देती है कि जिला बाडमेर की तहसील धनाऊ एवं चौहटन के मूल राजस्व ग्राम से लगती हुई, नीचे दी गई सारणी के कॉलम संख्या-8 में अंकित मजरो/दाणियों को एतदपश्चात् राजस्व ग्राम के रूप में माना जाकर अभिलेखित किया जावेगा एवं इनका वर्तमान क्षेत्रफल मूल राजस्व ग्राम की कुल देह में से कम होकर कॉलम संख्या-10 के अनुसार होगा :-

क्र.सं.	जिला / तहसील	ग्राम पंचायत	पंचायत समिति	मूल राजस्व ग्राम का विवरण			नवीन राजस्व ग्राम का विवरण			मूल ग्राम से प्रस्तावित ढाणी/ मजरो की दूरी (कि.मी.)	भौगोलिक क्षेत्रफल (हे. मी.)								
				मूल ग्राम का नाम	जन संख्या 2011	भौगोलिक क्षेत्रफल (हे. मी.)	ग्राम का नाम	जन संख्या 2011	भौगोलिक क्षेत्रफल (हे. मी.)										
1	2	3	4	5	6	7	8	9	10	11	12								
1	बाडमेर / बायतू	खोतों की ढाणी	बायतू	सउओं की ढाणी	600	787.0703	चौहान भंवरसिंह नगर	275	275.8057	3	511.2646								
2				गुलजी का पाना	358	517.9059	रूपोणी बेनियालों की ढाणी	258	329.8460	3	346.9639								
				भादासर	345	621.9274				3	595.4326								
				अकदड़ा	बायतू	सुजानिया नाडिया				619	946.9686	3	814.5594						
योग				1322	2086.8019	योग	258	329.846		1756.9559									
3	बाडमेर / पंचपदरा	पाटोदी	बागावास	बागावास	3958	3229.8476	वागानगर	567	291.1628	6	2938.6848								
4	बाडमेर / चौहटन	रतासर	चौहटन	लुम्बासर	294	469.89	हरजियोणी खीचड़ो की ढाणी	80	7.97	2	461.92								
				खीचड़ो की ढाणी	388	455.51	योग	205	114.56	2	183.83								
5				रतासर	चौहटन	जान्दुओं का तला	809	692.20	चानियों की ढाणी	50	165.09	2	1095.41						
									योग	460	394.21								
6				बाडमेर / चौहटन	रतासर	चौहटन	जान्दुओं का तला	809	692.20	हमीदाणी समेजों की ढाणी	215	170.35	2	442.32					
7										रतासर	चौहटन	जान्दुओं का तला	809		692.20	पेमाणी मकवाणों की ढाणी	210	72.13	2
																समेजों की ढाणी	120	169.85	2
8				बाडमेर / चौहटन	रतासर	चौहटन	जान्दुओं का तला	809	692.20	योग	225	224.68	2	243.87					
9										रतासर	चौहटन	जाखड़ों की ढाणी	663		458.94	शेम्पूरी की छतरी	20	7.9	2
	योग	215	168.14																
योग				1472	1151.14	योग	650	464.95		686.19									
10	बाडमेर / रामसर	छेतराउ	रामसर	खारिया कला	475	500	खारिया गोपालिया	117	135	3	365								
				भानपुरा	504	706		144	245	3	461								
योग				979	1206	योग	261	380		826									
11	बाडमेर / बायतू	बायतू पनजी	बायतू	बाक नाडी	351	893.922	गोदासों की ढाणी बायतू	211	629.3548	3	340.8564								
				लाघाणियों की ढाणी	703	915.1179				3	838.8287								
योग				1054	1809.0399	योग	211	629.3548	3	1179.6851									
12	बाडमेर / बायतू	बायतू भीमजी	बायतू	बनिया धोरा	580	776.7387	मगराज कड़वासर नगर	263	175.4485	2	601.2902								
13	बाडमेर / बाडमेर	रामसर का कुआं	बाडमेर	रामसर का कुआं	1373	1161.03	आदर्श रामसर का कुआं	410	443.41	5	157.3300								
14							आईदानसर I	443	331.43	3									
15							कंवरा बाबा नगर	210	228.86	4									
योग				1373	1161.03	योग	653	560.29		600.7400									

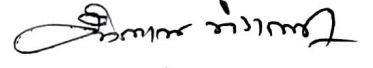
187999/2021/RAJ-DDU

नवीन राजस्व ग्रामों के गठन से प्रभावित उपरोक्त मूल एवं नवीन राजस्व ग्रामों के अभिलेखों के अलग-अलग संधारण हेतु उक्त अधिनियम की धारा 107 के अन्तर्गत मूल राजस्व ग्रामों/नवीन राजस्व ग्रामों की पृथक-पृथक जमाबन्दी, खसरा नम्बर एवं नक्शे/अभिलेखों के परिशोधन कार्य के लिये जिला कलक्टर, बाडमेर को अधिकृत किया जाकर कार्य निष्पादन की सूचना से राज्य सरकार को सूचित करने हेतु निर्देशित किया जाता है।

अज्ञा से,

 (स.म.पी. मीना)
 संयुक्त शासन सचिव


प्रतिलिपि निम्नलिखित को निर्देशानुसार सूचनार्थ एवं आवश्यक कार्यवाही हेतु प्रेषित है:-

1. प्रमुख सचिव, महामहिम राज्यपाल महो०, राजस्थान, राजभवन जयपुर।
2. प्रमुख सचिव, मा० मुख्यमंत्री महो०, राजस्थान सरकार।
3. निजी सचिव/विशिष्ट सहायक/समस्त मंत्रीगण/राज्यमंत्रीगण/संसदीय सचिव, राज० सरकार।
4. निजी सचिव, मुख्य सचिव/समस्त अतिरिक्त मुख्य सचिव/प्रमुख शासन सचिव/शासन सचिवगण।
5. निबन्धक, राजस्व मण्डल राजस्थान, अजमेर।
6. समस्त संभागीय आयुक्त, राजस्थान।
7. समस्त जिला कलक्टरसं राजस्थान।
8. आयुक्त, भू-प्रबन्ध विभाग, राजस्थान जयपुर।
9. आयुक्त, ग्रामीण विकास एवं पंचायती राज विभाग, जयपुर।
10. निदेशक, जनगणना विभाग राज०, 6-बी, झालाना डूंगरी, जयपुर।
11. मुख्य निर्वाचन अधिकारी, राज० जयपुर।
12. निदेशक, सूचना एवं जनसम्पर्क निदेशालय राज०, जयपुर।
13. निदेशक, मुद्रणालय एवं लेखन सामग्री, जयपुर।
14. महाडाकपाल, राज० जयपुर।
15. महाप्रबन्धक, टेलीकम्यूनिकेशन, सरदार पटेल मार्ग, जयपुर।
16. राजस्व (ग्रुप-5/6) विभाग, शासन सचिवालय, जयपुर।
17. रक्षित पत्रावली।


 सहायक शासन सचिव

प्रतिलिपि निम्न को निर्देशानुसार सूचनार्थ प्रेषित है:-

1. रजिस्ट्रार, जनरल मा० राजस्थान उच्च न्यायालय, जोधपुर/जयपुर।
2. सचिव, राजस्थान विधान सभा, जयपुर।
3. सचिव, लोकायुक्त सचिवालय, जयपुर।
4. सचिव, राजस्थान लोक सेवा आयोग, अजमेर।
5. अध्यक्ष एवं प्रबन्धक निदेशक, राजस्थान राज्य विद्युत प्रसारण निगम, विद्युत भवन, जयपुर।


 सहायक शासन सचिव

प्रतिलिपि निम्न को भी निर्देशानुसार सूचनार्थ प्रेषित है:-

1. अवर सचिव, गृह मंत्रालय भारत सरकार, द्वितीय मंजिल सीएस डिविजन (M&G Sec.) मेजर ध्यानचन्द नेशनल स्टेडियम, इण्डिया गेट, नई दिल्ली - 110002
2. निदेशक, विज्ञान और प्रौद्योगिकी मंत्रालय, विज्ञान और प्रौद्योगिकी विभाग, टेक्नोलॉजी भवन, महारौली मार्ग, नई दिल्ली-110016
3. सचिव, रक्षा/कृषि/ग्रामीण विकास/उद्योग/शिक्षा/वित्त मंत्रालय, भारत सरकार, नई दिल्ली।
4. सचिव, रेल मंत्रालय, (रेलवे बोर्ड), TG-IV, रेल भवन, नई दिल्ली-110001
5. महा सर्वेक्षक, भारतीय सर्वेक्षण विभाग, पोस्ट बाक्स नम्बर 37, हाथीबड़कला एस्टेट, देहरादून 248001 (उत्तराखण्ड)।
6. निदेशक, राजस्थान भू-स्थानिक आंकड़ा केन्द्र, भारतीय सर्वेक्षण विभाग, ग्रेट आर्क भवन, सेक्टर-10, विद्याधरनगर, जयपुर - 302039 (राज०)
7. निदेशक, नॉर्दर्न प्रिंटिंग ग्रुप, भारतीय सर्वेक्षण विभाग, पोस्ट बाक्स नम्बर 28, हाथीबड़कला एस्टेट, देहरादून 248001 (उत्तराखण्ड)।
8. महानिदेशक, डाक विभाग, (प्लानिंग डिवीजन) सूचना एवं प्रौद्योगिकी, डाक भवन, संसद मार्ग, नई दिल्ली 110001


 सहायक शासन सचिव