

भारत सरकार
GOVERNMENT OF INDIA



एल.जी.डी. की अधिसूचना

LGD Notification Creation of New Village

Published By

Name Mohd.Salim Khan
Designation Deputy Registrar Land Record
Mobile no. 9461429781
IP Address 164.100.145.30
On date 29/04/2024

Proposed By

Name BORTDRLR
Designation Tehsildar
Mobile no. 9461429781
IP Address 164.100.145.30
On date 29/04/2024

District Name Balotra
Sub District Name Baytoo
Village Name (In English) Jeeyaram Ki Dhani
Village Name (In Local language) जीयाराम की ढाणी
Village Effective Date 30/12/2021
Village Status Inhabitant
How to Village is Formed? New Village Created by Existing Village.

CONTRIBUTED VILLAGES LIST

Village Code	Village Name	Coverage Type
86972	Chokhla	PART
86971	Karanpur	PART
86969	Bagasar	PART

क्रमांक: प. 9(94)राज -1/2021

जयपुर, दिनांक : 30.12.2021

-: अधिसूचना :-

राजस्थान भू-राजस्व अधिनियम, 1956 (1956 का अधिनियम संख्या-15) की धारा 16, में निहित प्रावधानों के अन्तर्गत जिला कलक्टर बाड़मेर एवं राजस्व मण्डल से प्राप्त प्रस्ताव/अनुशंषा के अनुरूप राज्य सरकार एतद्वारा निर्देश देती है कि जिला बाड़मेर की तहसील गिड़ा, बायतु, पचपदरा, सिणधरी, गुडामालानी, चौहटन, धणाऊ एवं बाड़मेर के मूल राजस्व ग्राम से लगती हुई, नीचे दी गई सारणी के कॉलम संख्या-7 में अंकित मजरो/ढाणियों को एतदपश्चात् राजस्व ग्राम के रूप में माना जाकर अभिलेखित किया जावेगा एवं इनका वर्तमान क्षेत्रफल मूल राजस्व ग्राम की कुल देह में से कम होकर कॉलम संख्या-9 के अनुसार होगा :-

क. सं.	जिला / तहसील	ग्राम पंचायत / पंचायत समिति	मूल राजस्व ग्राम का विवरण			नवीन राजस्व ग्राम का विवरण			दूरी (कि. मी.)	मूल राजस्व ग्राम का शेष क्षेत्रफल (हे. में)
			ग्राम का नाम	जन संख्या 2011	भौगोलिक क्षेत्रफल (हे. में)	ग्राम का नाम	जन संख्या 2011	भौगोलिक क्षेत्रफल (हे. में)		
1	2	3	4	5	6	7	8	9	10	11
1	बाड़मेर / गिड़ा	चीबी / गिड़ा	अम्बेडकर नगर	596	644.4615	करनोणी लेगों की ढाणी	359	177.843	2	466.6185
2			चैनपुरा	525	776.388	सोनोणी सऊओं की ढाणी	286	418.2224	2	358.1656
3			मलवा उत्तराद	400	652.4173	मलवा धुवनगर	200	449.4106	2	203.0067
4			मलवा गोलयान	643	959.1287	पीथोणी बैनिवालों की ढाणी	209	283.0451	2	314.2463
5						मलवा पश्चिम	219	361.8373		
6	बाड़मेर / बायतु	कोलू / बायतु	पाबुसरा	833	743.9256	धनोणी गोदरो की ढाणी	271	328.6241	1	415.3015
7			धतरवालो का तला	729	599.4454	भूराराम सेंवर की ढाणी	265	309.2323	3	290.2131
8		चौखला / बायतु	चौखला	630	614.5342	जीयाराम की ढाणी	32	49.5102	1	565.024
			करनपुरा	378	526.5542		110	71.8231	2	454.7311
			बागासर	413	748.1395		118	234.5782	2	513.5613
			योग			260	355.9115	-	-	
9	बाड़मेर / पचपदरा	डउकियों का तला / पाटौदी	सारणों की बेरी	738	819.6328	सारण भगवानपुरा	262	396.0814	2	423.5514
10			मेराज की बेरी	896	845.7269	जसनाथपुरा	280	243.7499	3	336.4470
11						तिलोणी लेघों की ढाणी	267	265.53	2	
12	बाड़मेर / सिणधरी	खारा महेचान / सिणधरी	खारा महेचान	2664	2200.2589	भाम्भुओं की ढाणी	511	679.0034	5	1521.2555
		मनावास / सिणधरी	भूंका धानसिंह	1380	1865.4944	कड़वासरों की ढाणी	524	753.1313	4	1112.3631
14		एड मानजी / पायलाक ला	वणाको का बेरा	559	614.0326	डेलुओं की ढाणी	323	235.5732	2	378.4594

457

2
04/12/2021
A. B. C.
12/11/21
Sh. M. S. / Sy / Saini

15	बाड़मेर / सिणधरी	सेवरों की ढाणी / सिणधरी	ऐवाड़ी मानजी	941	2199.6013	गायणेश्वर महादेव नगर	612	700.8057	2	1498.7956
16			सरेली की ढाणी	741	804.5367	तेतरवालों की ढाणी	170	203.2294	2	601.3073
			सेवरों की ढाणी	547	1000.911		44	20.3059	2	980.605
			योग	1288	1805.447		योग	214	223.5353	-
17	बाड़मेर / गुडामालानी	जीवाणियों की ढाणी / गुडामालानी	जीवाणियों की ढाणी	1051	808.3500	जोधसिंह की ढाणी	345	302.9600	3	505.3900
18		डाबड़ / गुडामालानी	डाबड़	896	561.3300	पीरुवाणियों की ढाणी	338	233.6800	2	327.6500
19	बाड़मेर / चौहटन	गोलियार / चौहटन	साणीसर	920	1181.5500	सोहनसिंह सणाऊ की ढाणी	230	807.5500	3	374.0000
20		सणाऊ / चौहटन	सणाऊ	1350	1082.3100	तनसिंह नगर	326	405.7900	2	514.0800
21						राजोगियों की ढाणी	220	162.4400	2	
22	बाड़मेर / धणाऊ	मुकने का तला / चौहटन	साकरिया तला	1166	937.6600	अचलाणी मूँढणों की ढाणी	204	239.0100	3	553.7900
23						कानाणी मूँढणों की ढाणी	306	144.8600	3	
24	बाड़मेर / बाड़मेर ग्रामीण	नोख / बाड़मेर ग्रामीण	सियागो की ढाणी	758	836.0000	हेराजोणी सारणों की ढाणी	281	415.0000	3	421.00
25		बेरीवाला तला / बाड़मेर ग्रामीण	डूडियो की ढाणी	1202	1053.6500	लाभू सुथार का तला	430	292.3100	3	761.34

नवीन राजस्व ग्रामों के गठन से प्रभावित उपरोक्त मूल एवं नवीन राजस्व ग्रामों के अभिलेखों के अलग-अलग संधारण हेतु उक्त अधिनियम की धारा 107 के अन्तर्गत मूल राजस्व ग्रामों/नवीन राजस्व ग्रामों की पृथक-पृथक जमाबन्दी, खसरा नम्बर एवं नक्शे/अभिलेखों के परिशोधन कार्य के लिये जिला कलक्टर, बाड़मेर को अधिकृत किया जाकर कार्य निष्पादन की सूचना से राज्य सरकार को सूचित करने हेतु निर्देशित किया जाता है।


आज्ञा से,



(के. एल. स्वामी)
संयुक्त शासन सचिव


प्रतिलिपि निम्नलिखित को निर्देशानुसार सूचनार्थ एवं आवश्यक कार्यवाही हेतु प्रेषित है:-

1. प्रमुख सचिव, महामहिम राज्यपाल महो०, राजस्थान, राजभवन जयपुर
2. प्रमुख सचिव, मा० मुख्यमंत्री महो०, राजस्थान सरकार
3. निजी सचिव/विशिष्ट सहायक/समस्त मंत्रीगण/राज्यमंत्रीगण राजस्थान सरकार
4. निजी सचिव, मुख्य सचिव/समस्त अतिरिक्त मुख्य सचिव/प्रमुख शासन सचिव
5. निबन्धक, राजस्व मण्डल राजस्थान, अजमेर
6. समस्त संभागीय आयुक्त, राजस्थान
7. समस्त जिला कलक्टर्स राजस्थान
8. आयुक्त, भू-प्रबन्ध विभाग, राजस्थान
9. निदेशक, सूचना एवं जनसम्पर्क निदेशालय राज०, जयपुर
10. निदेशक, मुद्रणालय एवं लेखन सामग्री, जयपुर
11. महाडाकपाल, राजस्थान, जयपुर
12. महाप्रबन्धक, टेलीकम्यूनिकेशन, सरदार पटेल मार्ग, जयपुर
13. राजस्व (ग्रुप-5/6) विभाग, शासन सचिवालय, जयपुर
14. रक्षित पत्रावली।


11/03/21 12:21
अनुभागाधिकारी


प्रतिलिपि निम्न को निर्देशानुसार सूचनार्थ प्रेषित है:-

1. रजिस्ट्रार, जनरल मा० राजस्थान उच्च न्यायालय, जोधपुर/जयपुर
2. सचिव, राजस्थान विधान सभा, जयपुर
3. सचिव, लोकायुक्त सचिवालय, जयपुर
4. सचिव, राजस्थान लोक सेवा आयोग, अजमेर
5. अध्यक्ष एवं प्रबन्धक निदेशक, राजस्थान राज्य विद्युत प्रसारण निगम, विद्युत भवन, जयपुर


11/03/21 12:21
अनुभागाधिकारी

प्रतिलिपि निम्न को भी निर्देशानुसार सूचनार्थ प्रेषित है:-

1. अवर सचिव, गृह मंत्रालय भारत सरकार, द्वितीय मंजिल सीएस डिविजन (M&G Sec.) मेजर ध्यानचन्द नेशनल स्टेडियम, इण्डिया गेट, नई दिल्ली-110002
2. निदेशक, विज्ञान और प्रौद्योगिकी मंत्रालय, विज्ञान और प्रौद्योगिकी विभाग, टेक्नोलॉजी भवन, महरौली मार्ग, नई दिल्ली-110016
3. सचिव, रक्षा/कृषि/ग्रामीण विकास/उद्योग/शिक्षा/वित्त मंत्रालय, भारत सरकार, नई दिल्ली।
4. सचिव, रेल मंत्रालय, (रेलवे बोर्ड), TG-IV, रेल भवन, नई दिल्ली-110001
5. महा सर्वेक्षक, भारतीय सर्वेक्षण विभाग, पोस्ट बाक्स नम्बर 37, हाथीबड़कला एस्टेट, देहरादून 248001 (उत्तराखण्ड)
6. निदेशक, राजस्थान भू-स्थानिक आंकड़ा केन्द्र, भारतीय सर्वेक्षण विभाग, ग्रेट आर्क भवन, सेक्टर-10, विद्याधरनगर, जयपुर-302039 (राज०)
7. निदेशक, नॉर्दर्न प्रिंटिंग ग्रुप, भारतीय सर्वेक्षण विभाग, पोस्ट बाक्स नम्बर 28, हाथीबड़कला एस्टेट, देहरादून 248001 (उत्तराखण्ड)
8. अवर सचिव, गृह मंत्रालय (भारत सरकार) द्वितीय मंजिल सीएस डिविजन (M&G Sec.) मेजर ध्यानचन्द नेशनल स्टेडियम, इण्डिया गेट, नई दिल्ली-110002


11/03/21 12:21
अनुभागाधिकारी