

भारत सरकार
GOVERNMENT OF INDIA



एल.जी.डी की अधिसूचना

LGD Notification
Creation of New Village

Published By

Name Mohd.Salim Khan
Designation Deputy Registrar Land Record
Mobile no. 9461429781
IP Address 164.100.145.30
On date 28/05/2024

Proposed By

Name BORTDRLR
Designation Tehsildar
Mobile no. 9461429781
IP Address 164.100.145.30
On date 27/05/2024

District Name Ajmer
Sub District Name Roopangarh
Village Name (In English) Thaakanpura
Village Name (In Local language) थाकणपुरा
Village Effective Date 02/09/2022
Village Status Inhabitant
How to Village is Formed? New Village Created by Existing Village.

CONTRIBUTED VILLAGES LIST

Village Code	Village Name	Coverage Type
91432	Roopangarh	PART

राजस्थान-सरकार
राजस्व (गुप-1) विभाग

क्रमांक : प० 9(110)राज -1/2022

जयपुर, दिनांक : 11.10.2022

-: अधिसूचना :-

राजस्थान भू-राजस्व अधिनियम, 1956 (1956 का अधिनियम संख्या-15) की धारा 16, में
उल्लिखित प्रावधानों के अन्तर्गत जिला कलक्टर अजमेर एवं राजस्व मण्डल अजमेर से प्राप्त
स्ताव/अनुशंसा के आधार पर राज्य सरकार एतद्वारा निर्देश देती है कि जिला अजमेर की
हसील अजमेर के मूल राजस्व ग्राम से लगती हुई, नीचे दी गई सारणी के कॉलम संख्या-7 में
उल्लिखित मजदूरों/दाणियों को एतदपश्चात् राजस्व ग्राम के रूप में माना जाकर अभिलेखित किया
जावेगा एवं इनका वर्तमान क्षेत्रफल मूल राजस्व ग्राम की कुल देह में से कम होकर कॉलम
संख्या-9 के अनुसार होगा :-

जिला / तहसील	ग्राम पंचायत / पंचायत समिति	मूल राजस्व ग्राम का विवरण			नवीन राजस्व ग्राम का विवरण			दूरी (कि. मी.)	मूल राजस्व ग्राम का शेष रहा क्षेत्रफल (हे. मे)
		ग्राम का नाम	जन संख्या 2011	भौगोलिक क्षेत्रफल (हे. मे)	नवीन ग्राम का नाम	जन संख्या 2011	भौगोलिक क्षेत्रफल (हे. मे)		
2	3	4	5	6	7	8	9	10	11
अजमेर / अजमेर	सराधना / अजमेर ग्रामीण	सराधना	8584	2635.84	नदी प्रथम	1300	205.0675	3	2203.37
					नदी द्वितीय	900	41.9325	5	
					डांग सराधना	600	185.47	2.5	

नवीन राजस्व ग्रामों के गठन से प्रभावित उपरोक्त मूल एवं नवीन राजस्व ग्रामों के अभिलेखों
अलग-अलग संधारण हेतु उक्त अधिनियम की धारा 107 के अन्तर्गत मूल राजस्व ग्रामों/नवीन
राजस्व ग्रामों की पृथक-पृथक जमाबन्दी, खसरा नम्बर एवं नक्शे/अभिलेखों के परिशोधन कार्य के
लिए जिला कलक्टर, अजमेर को अधिकृत किया जाकर कार्य निष्पादन की सूचना से राज्य सरकार
सूचित करने हेतु निर्देशित किया जाता है।

आज्ञा से,

(Handwritten Signature)

(विश्व मोहन शर्मा)
संयुक्त शासन सचिव

कलक्टर (मू.अ.) अजमेर

प्राप्ति... 21.9.8

23/11/2022

प्रतिलिपि निम्नलिखित को सूचनार्थ एवं आवश्यक कार्यवाही हेतु प्रेषित है:-

01. प्रमुख सचिव, महामहिम राज्यपाल महोदय, राजस्थान
02. प्रमुख सचिव, माननीय मुख्यमंत्री महोदय, राजस्थान सरकार
03. निजी सचिव/विशिष्ट सहायक, समस्त मंत्रीगण/राज्यमंत्रीगण, राजस्थान सरकार
04. निजी सचिव, मुख्य सचिव/समस्त अतिरिक्त मुख्य सचिव/प्रमुख शासन सचिव
05. निबन्धक, राजस्व मण्डल राजस्थान, अजमेर
06. समस्त संभागीय आयुक्त, राजस्थान
07. समस्त जिला कलक्टर, राजस्थान
08. संबंधित जिला कलक्टर जारी अधिसूचना की अनुपालना में उक्तानुसार अग्रिम आवश्यक कार्यवाही सम्पादित करावें।
09. आयुक्त, भू-प्रबन्ध विभाग राजस्थान, जयपुर
10. आयुक्त, ग्रामीण विकास एवं पंचायती राज विभाग, जयपुर
11. निदेशक, जनगणना विभाग राजस्थान, 6-वी, झालाना डूंगरी, जयपुर
12. मुख्य निर्वाचन अधिकारी राजस्थान, जयपुर
13. महानिरीक्षक, पंजीयन एवं मुद्रांक विभाग, अजमेर
14. निदेशक, सूचना एवं जनसम्पर्क निदेशालय राज0, जयपुर
15. निदेशक, मुद्रणालय एवं लेखन सामग्री, जयपुर
16. महाडाकपाल राजस्थान, जयपुर
17. महाप्रबन्धक, टेलीकम्यूनिकेशन, सरदार पटेल मार्ग, जयपुर
18. राजस्व (गुप-2/5/6) विभाग, शासन सचिवालय, जयपुर
19. रक्षित पत्रावली।


सहायक शासन सचिव


प्रतिलिपि निम्न को सूचनार्थ प्रेषित है:-

01. रजिस्ट्रार जनरल, राजस्थान उच्च न्यायालय, जोधपुर/जयपुर
02. अध्यक्ष एवं प्रबन्धक निदेशक, राजस्थान राज्य विद्युत प्रसारण निगम, विद्युत भवन, जयपुर
03. सचिव, राजस्थान विधान सभा, जयपुर
04. सचिव, लोकायुक्त सचिवालय, जयपुर
05. सचिव, राजस्थान लोक सेवा आयोग, अजमेर


सहायक शासन सचिव

प्रतिलिपि निम्न को भी सूचनार्थ प्रेषित है:-

01. अवर सचिव, गृह मंत्रालय भारत सरकार, द्वितीय मंजिल सीएस डिविजन (M&G Sec.), मेजर ध्यानचन्द नेशनल स्टेडियम, इण्डिया गेट, नई दिल्ली-110002
02. निदेशक, विज्ञान और प्रौद्योगिकी विभाग, टेक्नोलॉजी भवन, महरौली मार्ग, नई दिल्ली-110016
03. सचिव, रक्षा/कृषि/ग्रामीण विकास/उद्योग/शिक्षा/वित्त मंत्रालय, भारत सरकार, नई दिल्ली
04. सचिव, रेल मंत्रालय, (रेलवे बोर्ड), TG-IV, रेल भवन, नई दिल्ली-110001
05. निदेशक, राजस्थान भू-स्थानिक आंकड़ा केन्द्र, भारतीय सर्वेक्षण विभाग, ग्रेट आर्क भवन, सेक्टर-10, विद्याधरनगर, जयपुर-302039
06. महासर्वेक्षक, भारतीय सर्वेक्षण विभाग, P.B. No. 37, हाथीबड़कला एस्टेट, देहरादून, उत्तराखण्ड
07. निदेशक, नॉर्दर्न प्रिंटिंग ग्रुप, भारतीय सर्वेक्षण विभाग, पोस्ट बाक्स नम्बर 28, हाथीबड़कला एस्टेट, देहरादून, उत्तराखण्ड-248001
08. महानिदेशक, डाक विभाग, (प्लानिंग डिवीजन) सूचना एवं प्रौद्योगिकी, डाक भवन, संसद मार्ग, नई दिल्ली-110001


सहायक शासन सचिव

राजस्थान-सरकार
राजस्व (ग्रुप-1) विभाग

क्र. पं 9(110)राज -1/2022

जयपुर, दिनांक : 05.12.2022

-: अधिसूचना :-

राजस्थान भू-राजस्व अधिनियम, 1956 (1956 का अधिनियम संख्या-15) की धारा 16, में प्रावधानों के अन्तर्गत जिला कलक्टर, अजमेर एवं राजस्व मण्डल अजमेर से प्राप्त अनुशांषा के आधार पर राज्य सरकार एतद्वारा निर्देश देती है कि जिला अजमेर की पीसांगन के मूल राजस्व ग्राम से लगती हुई, नीचे दी गई सारणी के कॉलम संख्या-7 में मजरो/ढाणियों को एतदपश्चात् राजस्व ग्राम के रूप में माना जाकर अभिलेखित किया गया एवं इनका वर्तमान क्षेत्रफल मूल राजस्व ग्राम की कुल देह में से कम होकर कॉलम संख्या-9 के अनुसार होगा :-

जिला / तहसील	ग्राम पंचायत / पंचायत समिति	मूल राजस्व ग्राम का विवरण			नवीन राजस्व ग्राम का विवरण			दूरी (कि. मी.)	मूल राजस्व ग्राम का शेष रहा क्षेत्रफल (हे. में)
		ग्राम का नाम	जन संख्या 2011 अनुसार	भौगोलिक क्षेत्रफल (हे. में)	नवीन ग्राम का नाम	जन संख्या 2011 अनुसार	भौगोलिक क्षेत्रफल (हे. में)		
2	3	4	5	6	7	8	9	10	11
अजमेर / पीसांगन	करनोस / पीसांगन	रतनगढ़	928	907.36	कास्यां	280	153.20	2.5	331.66
					ओड़ास	306	422.50	3	
		करनोस	1813	490.74	किशनपुरा	384	78.26	3	412.48
		रूपनगर थोरिया	1222	622.48	रामगढ़	428	127.12	2	495.36

नवीन राजस्व ग्रामों के गठन से प्रभावित उपरोक्त मूल एवं नवीन राजस्व ग्रामों के अभिलेखों अलग-अलग संधारण हेतु उक्त अधिनियम की धारा 107 के अन्तर्गत मूल राजस्व ग्रामों/नवीन राजस्व ग्रामों की पृथक-पृथक जमाबन्दी, खसरा नम्बर एवं नक्शे/अभिलेखों के परिशोधन कार्य के जिला कलक्टर, अजमेर को अधिकृत किया जाकर कार्य निष्पादन की सूचना से राज्य सरकार सूचित करने हेतु निर्देशित किया जाता है।

आज्ञा से,



(विश्व मोहन शर्मा)

संयुक्त शासन सचिव

राजस्थान सरकार (पू.अ.) अजमेर
दिनांक 05.12.2022

प्रतिलिपि निम्नलिखित को सूचनार्थ एवं आवश्यक कार्यवाही हेतु प्रेषित है:-

01. प्रमुख सचिव, महामहिम राज्यपाल महोदय, राजस्थान
02. प्रमुख सचिव, माननीय मुख्यमंत्री महोदय, राजस्थान सरकार
03. निजी सचिव/विशिष्ट सहायक, समस्त मंत्रीगण/राज्यमंत्रीगण, राजस्थान सरकार
04. निजी सचिव, मुख्य सचिव/समस्त अतिरिक्त मुख्य सचिव/प्रमुख शासन सचिव
05. निबन्धक, राजस्व मण्डल राजस्थान, अजमेर
06. समस्त संभागीय आयुक्त, राजस्थान
07. समस्त जिला कलक्टर, राजस्थान
08. संबंधित जिला कलक्टर जारी अधिसूचना की अनुपालना में उक्तानुसार अग्रिम आवश्यक कार्यवाही सम्पादित करावें।
09. आयुक्त, भू-प्रबन्ध विभाग राजस्थान, जयपुर
10. आयुक्त, ग्रामीण विकास एवं पंचायती राज विभाग, जयपुर
11. निदेशक, जनगणना विभाग राजस्थान, 6-बी, झालाना डूंगरी, जयपुर
12. मुख्य निर्वाचन अधिकारी राजस्थान, जयपुर
13. महानिरीक्षक, पंजीयन एवं मुद्रांक विभाग, अजमेर
14. निदेशक, सूचना एवं जनसम्पर्क निदेशालय राज0, जयपुर
15. निदेशक, मुद्रणालय एवं लेखन सामग्री, जयपुर
16. महाडाकपाल राजस्थान, जयपुर
17. महाप्रबन्धक, टेलीकम्यूनिकेशन, सरदार पटेल मार्ग, जयपुर
18. संयुक्त शासन सचिव, राजस्व (ग्रुप-2/5/6) विभाग, शासन सचिवालय, जयपुर
19. रक्षित पत्रावली।

सहायक शासन सचिव

प्रतिलिपि निम्न को सूचनार्थ प्रेषित है:-

01. रजिस्ट्रार जनरल, राजस्थान उच्च न्यायालय, जोधपुर/जयपुर
02. अध्यक्ष एवं प्रबन्धक निदेशक, राजस्थान राज्य विद्युत प्रसारण निगम, विद्युत भवन, जयपुर
03. सचिव, राजस्थान विधान सभा, जयपुर
04. सचिव, लोकायुक्त सचिवालय, जयपुर
05. सचिव, राजस्थान लोक सेवा आयोग, अजमेर

सहायक शासन सचिव

प्रतिलिपि निम्न को भी सूचनार्थ प्रेषित है:-

01. अवर सचिव, गृह मंत्रालय भारत सरकार, द्वितीय मंजिल सीएस डिविजन (M&G Sec.), मेजर ध्यानचन्द नेशनल स्टेडियम, इण्डिया गेट, नई दिल्ली-110002
02. निदेशक, विज्ञान और प्रौद्योगिकी विभाग, टेक्नोलॉजी भवन, महरौली मार्ग, नई दिल्ली-110016
03. सचिव, रक्षा/कृषि/ग्रामीण विकास/उद्योग/शिक्षा/वित्त मंत्रालय, भारत सरकार, नई दिल्ली
04. सचिव, रेल मंत्रालय, (रेलवे बोर्ड), TG-IV, रेल भवन, नई दिल्ली-110001
05. निदेशक, राजस्थान भू-स्थानिक आंकड़ा केन्द्र, भारतीय सर्वेक्षण विभाग, ग्रेट आर्क भवन, सेक्टर-10, विद्याधरनगर, जयपुर-302039
06. महासर्वेक्षक, भारतीय सर्वेक्षण विभाग, P.B. No. 37, हाथीबड़कला एस्टेट, देहरादून, उत्तराखण्ड
07. निदेशक, नॉर्दर्न प्रिंटिंग ग्रुप, भारतीय सर्वेक्षण विभाग, पोस्ट बाक्स नम्बर 28, हाथीबड़कला एस्टेट, देहरादून, उत्तराखण्ड-248001
08. महानिदेशक, डाक विभाग, (प्लानिंग डिवीजन) सूचना एवं प्रौद्योगिकी, डाक भवन, संसद मार्ग, नई दिल्ली-110001

सहायक शासन सचिव

राजस्थान-सरकार
राजस्व (मुप-1) विभाग

क्रमांक : प. 9(31)राज--1/2022

जयपुर, दिनांक : 17.04.2023

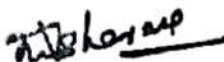
--: अधिसूचना :-

राजस्थान भू-राजस्व अधिनियम, 1956 (1956 का अधिनियम संख्या--15) की धारा 16, में निहित प्रावधानों के अन्तर्गत जिला कलक्टर, अजमेर एवं राजस्व मण्डल अजमेर से प्राप्त प्रस्ताव/अनुशंसा के अनुरूप राज्य सरकार एतद्वारा निर्देश देती है कि जिला अजमेर की तहसील किशनगढ़ के मूल राजस्व ग्राम से लगती हुई, नीचे दी गई सारणी के कॉलम संख्या-7 में अंकित नजरा/दाणियों को एतदपश्चात् राजस्व ग्राम के रूप में माना जाकर अभिलेखित किया जावेगा एवं इनका वर्तमान क्षेत्रफल मूल राजस्व ग्राम की कुल देह में से कम होकर कॉलम संख्या-9 के अनुसार होगा :-

क्र. सं.	जिला / तहसील	ग्राम पंचायत / पंचायत समिति	मूल राजस्व ग्राम का विवरण			नवीन राजस्व ग्राम का विवरण			मूल ग्राम से दूरी (कि.मी.)	मूल राजस्व ग्राम का शेष क्षेत्रफल (हे० में)
			ग्राम का नाम	जन संख्या (2011 के अनुसार)	भौगोलिक क्षेत्रफल (हे० में)	ग्राम का नाम	जन संख्या (2011 के अनुसार)	भौगोलिक क्षेत्रफल (हे० में)		
1	2	3	4	5	6	7	8	9	10	11
1	अजमेर / किशनगढ़	डीडवाडा / किशनगढ़ (सिलोरा)	डीडवाडा	2215	2029.1970	कदमपुरा	460	273:1054	1	1756.0916

नवीन राजस्व ग्राम के गठन से प्रभावित उपरोक्त मूल एवं नवीन राजस्व ग्राम के अभिलेखों के अलग-अलग संधारण हेतु उक्त अधिनियम की धारा 107 के अन्तर्गत मूल राजस्व ग्राम/नवीन राजस्व ग्राम की पृथक-पृथक जनाबन्दी, खसरा नम्बर एवं नक्शे/अभिलेखों के परिशोधन कार्य किये जाने हेतु जिला कलक्टर, अजमेर को अधिकृत किया जाकर कार्य निष्पादन की सूचना से राज्य सरकार को सूचित करने हेतु निर्देशित किया जाता है।

आज्ञा से,



(विश्व मोहन शर्मा)
विशिष्ट शासन सचिव

क्रमांक (प.स.)
प्रा.सं. 855 (855)
...25-5-23

क. प. उ


प्रतिलिपि निम्नलिखित को सूचनार्थ एवं आवश्यक कार्यवाही हेतु प्रेषित है:-

01. प्रमुख सचिव, महामहिम राज्यपाल महोदय, राजस्थान
02. प्रमुख सचिव, माननीय मुख्यमंत्री महोदय, राजस्थान सरकार
03. निजी सचिव/विशिष्ट सहायक, समस्त मंत्रीगण/राज्यमंत्रीगण, राजस्थान सरकार
04. निजी सचिव, मुख्य सचिव/समस्त अतिरिक्त मुख्य सचिव/प्रमुख शासन सचिव
05. निबन्धक, राजस्व मण्डल राजस्थान, अजमेर
06. समस्त संभागीय आयुक्त, राजस्थान
07. समस्त जिला कलक्टर, राजस्थान
08. संबंधित जिला कलक्टर जारी अधिसूचना की अनुपालना में उक्तानुसार अग्रिम आवश्यक कार्यवाही सम्पादित करावे।
09. आयुक्त, भू-प्रबन्ध विभाग राजस्थान, जयपुर
10. आयुक्त, ग्रामीण विकास एवं पंचायती राज विभाग, जयपुर
11. निदेशक, जनगणना विभाग राजस्थान, 6-बी, झालाना बूंगरी, जयपुर
12. मुख्य निर्वाचन अधिकारी राजस्थान, जयपुर
13. महानिरीक्षक, पंजीयन एवं मुद्राक विभाग, अजमेर
14. निदेशक, सूचना एवं जनसम्पर्क निदेशालय राज0, जयपुर
15. निदेशक, मुद्रणालय एवं लेखन सामग्री, जयपुर
16. महाडाकपाल राजस्थान, जयपुर
17. महाप्रबन्धक, टेलीकम्यूनिकेशन, सरदार पटेल मार्ग, जयपुर
18. संयुक्त शासन सचिव, राजस्व (युप-2/5/6) विभाग, शासन सचिवालय, जयपुर
19. रक्षित पत्रायली।


सहायक शासन सचिव


प्रतिलिपि निम्न को सूचनार्थ प्रेषित है:-

01. रजिस्ट्रार जनरल, राजस्थान उच्च न्यायालय, जोधपुर/जयपुर
02. अध्यक्ष एवं प्रबन्धक निदेशक, राजस्थान राज्य विद्युत प्रसारण निगम, विद्युत भवन, जयपुर
03. सचिव, राजस्थान विधान सभा, जयपुर
04. सचिव, लोकायुक्त सचिवालय, जयपुर
05. सचिव, राजस्थान लोक सेवा आयोग, अजमेर


सहायक शासन सचिव

प्रतिलिपि निम्न को भी सूचनार्थ प्रेषित है:-

01. अवर सचिव, गृह मंत्रालय भारत सरकार, द्वितीय मंजिर, सीएस डिविजन (M&G Sec.), मेजर ध्यानचन्द नेशनल स्टेडियम, इण्डिया गेट, नई दिल्ली-110002
02. निदेशक, विज्ञान और प्रौद्योगिकी विभाग, टेक्नोलॉजी भवन, महरूली मार्ग, नई दिल्ली-110016
03. सचिव, रक्षा/कृषि/ग्रामीण विकास/उद्योग/शिक्षा/वित्त मंत्रालय, भारत सरकार, नई दिल्ली
04. सचिव, रेल मंत्रालय, (रेलवे बोर्ड), TG-IV, रेल भवन, नई दिल्ली-110001
05. निदेशक, राजस्थान भू-स्थानिक आंकड़ा केन्द्र, भारतीय सर्वेक्षण विभाग, गेट आर्क भवन, सेक्टर-10, विद्याधरनगर, जयपुर-302039
06. महासर्वेक्षक, भारतीय सर्वेक्षण विभाग, P.H. No. 37, हाथीबड़कला एस्टेट, देहरादून, उत्तराखण्ड
07. निदेशक, नॉर्दर्न प्रिंटिंग ग्रुप, भारतीय सर्वेक्षण विभाग, पोस्ट बाक्स नम्बर 28, हाथीबड़कला एस्टेट, देहरादून, उत्तराखण्ड-248001
08. महानिदेशक, डाक विभाग, (प्रानिग डिविजन) सूचना एवं प्रौद्योगिकी, डाक भवन ससद मार्ग, नई दिल्ली-110001


सहायक शासन सचिव

राजस्थान-सरकार
राजस्व (ग्रुप-1) विभाग

क्रमांक: प. 9(26)राज -1/2015

जयपुर, दिनांक : 30.09.2015


:- अधिसूचना :-

राजस्थान भू-राजस्व अधिनियम, 1956 (1956 का अधिनियम संख्या--15) की धारा 16, के प्रावधानों के अन्तर्गत जिला कलक्टर व राजस्व मण्डल से प्राप्त प्रस्ताव/अनुशांषा के अनुरूप राज्य सरकार एतद्वारा निर्देश देती है कि जिला अजमेर की तहसील टाटगढ़ के मूल राजस्व ग्राम से लगती हुई, नीचे दी गई सारणी के कॉलम संख्या-6 में अंकित मजरी/ढाणियों को एतदपश्चात् राजस्व ग्राम के रूप में माना जाकर अभिलेखित किया जावेगा एवं इनका वर्तमान क्षेत्रफल मूल राजस्व ग्राम की कुल देह में से कम होकर कालम संख्या-8 के अनुसार होगा :-

क्र. सं.	जिला/ तहसील	मूल राजस्व ग्राम का नाम	मूल राजस्व ग्राम की जनसंख्या/क्षेत्रफल (हेक्टेयर में)		प्रस्तावित नवीन राजस्व ग्राम का नाम	प्रस्तावित नवीन राजस्व ग्राम की जनसंख्या/क्षेत्रफल (हेक्टेयर में)		दूरी कि.मी. में	मूल राजस्व ग्राम का शेष रद्द क्षेत्रफल (हेक्टेयर में)
			जन संख्या	क्षेत्रफल		जन संख्या	क्षेत्रफल		
1	2	3	4	5	6	7	8	9	10
1	अजमेर/ टाटगढ़	सातूखेडा	937	278.81	टीलाखेडा	450	159.55	3.0	119.26
2	—	पालडी	1210	452.31	आपाती का बाडिया	530	135.00	3.0	317.31

नवीन राजस्व ग्रामों के गठन से प्रभावित उपरोक्त मूल एवं नवीन राजस्व ग्रामों के अभिलेखों के अलग-अलग संधारण हेतु उक्त अधिनियम की धारा 107 के अन्तर्गत मूल राजस्व ग्रामों/नवीन राजस्व ग्रामों की पृथक-पृथक जमाबन्दी, खसरा नम्बर एवं नक्शे/अभिलेखों के परिशोधन कार्य के लिये जिला कलक्टर, अजमेर को अधिकृत किया जाकर कार्य निष्पादन की सूचना से राज्य सरकार को सूचित करने हेतु निर्देशित किया जाता है।

आज्ञा से,


(दुर्गा जोशी)

संयुक्त शासन सचिव

क०प०स०

प्रतिलिपि निम्नलिखित को निर्देशानुसार सूचनाएं एवं आवश्यक कार्यवाही हेतु प्रेषित है-

1. अतिरिक्त मुख्य सचिव, महामहिम राज्यालय महो, राजस्थान, राजमठ जयपुर।
2. उच्च सचिव, मा० मुख्यमंत्री महो, राजस्थान सरकार।
3. निजी सचिव / विशिष्ट सहायक / सभारत मंत्रीगण / राज्यमंत्रीगण / संसदीय सचिव, राजठ शर शर।
4. निजी सचिव, मुख्य सचिव / सभारत अतिरिक्त मुख्य सचिव / प्रमुख शासन सचिव / शासन सचिवगण।
5. निदेशक राजस्व मण्डल राजस्थान, अजमेर।
6. सभारत सभागीय आयुक्त, राजस्थान।
7. सभारत जिला कलकत्ता राजस्थान।
8. आयुक्त, भू-संरक्षण विभाग, राजस्थान जयपुर।
9. आयुक्त, ग्रामीण विकास एवं पंचायती राज विभाग, जयपुर।
10. निर्देशक जनसंपर्क विभाग राज० ६-बी, झालाना इगरी, जयपुर।
11. मुख्य निर्वाचन अधिकारी, राज० जयपुर।
12. निर्देशक सूचना एवं जनसम्पर्क निर्देशालय राज० जयपुर।
13. निर्देशक, मुद्रणालय एवं लेखन सामग्री जयपुर को राजस्थान राजपत्र के आगामी अंक में प्रकाशित कर १० प्रतियां निम्न हस्ताक्षरकर्ता को सीधे भिजवाने बाबत। हार्ड व सॉफ्ट प्रतियां आपकी ईमेल आई डी-
govt.pressjaipur@gmail.com पर दिनांक को प्रेषित कर दी गई है।
14. महाकायपाल, राज० जयपुर।
15. महाप्रबन्धक टेलीकम्युनिकेशन, सरदार पटेल मार्ग जयपुर।
16. राजस्व (एफ-६/६) विभाग, शासन सचिवालय जयपुर।
17. संश्लेषित पत्रावली।

सहायक शासन सचिव

प्रतिलिपि निम्न को निर्देशानुसार सूचनाएं प्रेषित है-

1. सजिस्टार, जनरल मा० राजस्थान उच्च न्यायालय, जोधपुर/जयपुर।
2. सचिव राजस्थान विधान सभा जयपुर।
3. सचिव, लोकायुक्त सचिवालय, जयपुर।
4. नाथिव, राजस्थान लोक सेवा आयोग अजमेर।
5. अध्यक्ष एवं प्रबन्धक निर्देशक, राजस्थान राज्य विद्युत प्रसारण निगम, विद्युत भवन, जयपुर।

सहायक शासन सचिव

प्रतिलिपि निम्न को भी निर्देशानुसार सूचनाएं प्रेषित है-

1. निर्देशक (सीएस-१) गृह मंत्रालय, सीएस डिपिजन (M&G Sec) NDCC-II विनिष्ठ 5 वीं मंजिल, जवाहर रोड, नई दिल्ली-110001।
2. हेड ऑफिस (एएनपी), विज्ञान और प्रौद्योगिकी मंत्रालय, विज्ञान और प्रौद्योगिकी विभाग, इन्फोटेक भवन, महवीली मार्ग, नई दिल्ली-110016।
3. सचिव, कृषि/सूचि/ग्रामीण विकास/उद्योग/शिक्षण/कित मंत्रालय, भारत सरकार, नई दिल्ली।
4. सचिव, रेल मंत्रालय (राज्य बोर्ड) 10-IV, रेल भवन, नई दिल्ली-110001।
5. महा सहायक भारतीय सर्वेक्षण विभाग, वीर ब्रह्म नम्बर 37, हाथीबडकला एस्टेट, देहरादून 248001 (उत्तराखण्ड)।
6. निर्देशक राजस्थान भू, स्थानिक आकृति केंद्र भारतीय सर्वेक्षण विभाग, वीर आर्क भवन, सक्टर-10, विद्युत भवन, जयपुर - 302009 (राज०)।
7. निर्देशक, भारतीय विमान धारा भारतीय सर्वेक्षण विभाग, वीर ब्रह्म नम्बर 26, हाथीबडकला एस्टेट, देहरादून 248001 (उत्तराखण्ड)।
8. महानिदेशक, डाक विभाग (प्रकाशित डिपिजन) सूचना एवं प्रौद्योगिकी डाक भवन, सक्टर मार्ग, नई दिल्ली 110001।

सहायक शासन सचिव

:- अधिसूचना :-

राजस्थान भू-राजस्व अधिनियम, 1956 (1956 का अधिनियम संख्या-15) की धारा 16, के प्रावधानों के अन्तर्गत जिला कलक्टर व राजस्व मण्डल से प्राप्त प्रस्ताव/अनुशंषा के अनुरूप राज्य सरकार एतद्वारा निर्देश देती है कि जिला अजमेर की तहसील टाटगढ़ के मूल राजस्व ग्राम से लगती हुई, नीचे दी गई सारणी के कॉलम संख्या-6 में अंकित मजरो/ढाणियों को एतदपश्चात् राजस्व ग्राम के रूप में माना जाकर अभिलेखित किया जावेगा एवं इनका वर्तमान क्षेत्रफल मूल राजस्व ग्राम की कुल देह में से कम होकर कालम संख्या-8 के अनुसार होगा :-

क. सं.	जिला/ तहसील	मूल राजस्व ग्राम का नाम	मूल राजस्व ग्राम की जनसंख्या/क्षेत्रफल (हेक्टेयर में)		प्रस्तावित नवीन राजस्व ग्राम का नाम	प्रस्तावित नवीन राजस्व ग्राम की जनसंख्या/ क्षेत्रफल (हेक्टेयर में)		दूरी कि. मी. में	मूल राजस्व ग्राम का शेष रहा क्षेत्रफल (हेक्टेयर में)
			जन संख्या	क्षेत्रफल		जन संख्या	क्षेत्रफल		
1	2	3	4	5	6	7	8	9	10
1	अजमेर/ टाटगढ़	सातूखेडा	937	278.81	टीलाखेडा	450	159.55	3.0	119.26
2	---	पालडी	1210	452.31	आपातो का बाडिया	530	135.00	3.0	317.31

नवीन राजस्व ग्रामों के गठन से प्रभावित उपरोक्त मूल एवं नवीन राजस्व ग्रामों के अभिलेखों के अलग-अलग संधारण हेतु उक्त अधिनियम की धारा 107 के अन्तर्गत मूल राजस्व ग्रामों/नवीन राजस्व ग्रामों की पृथक-पृथक जमाबन्दी, खसरा नम्बर एवं नक्शे/अभिलेखों के परिशोधन कार्य के लिये जिला कलक्टर, अजमेर को अधिकृत किया जाकर कार्य निष्पादन की सूचना से राज्य सरकार को सूचित करने हेतु निर्देशित किया जाता है।

आज्ञा से,


(दुर्गा जोशी)

संयुक्त शासन सचिव

कृ०प०उ०.....

प्रतिलिपि निम्नलिखित को निर्देशानुसार सूचनार्थ एवं आवश्यक कार्यवाही हेतु प्रेषित है:-

1. अतिरिक्त मुख्य सचिव, महामहिम राज्यपाल महो०, राजस्थान, राजभवन जयपुर।
2. उप सचिव, मा० मुख्यमंत्री महो०, राजस्थान सरकार।
3. निजी सचिव/विशिष्ट सहायक/समस्त मंत्रीगण/राज्यमंत्रीगण/संसदीय सचिव, राज० सरकार।
4. निजी सचिव, मुख्य सचिव/समस्त अतिरिक्त मुख्य सचिव/प्रमुख शासन सचिव/शासन सचिवगण।
5. निबन्धक, राजस्व मण्डल राजस्थान, अजमेर।
6. समस्त संभागीय आयुक्त, राजस्थान।
7. समस्त जिला कलेक्टर राजस्थान।
8. आयुक्त, भू-प्रबन्ध विभाग, राजस्थान जयपुर।
9. आयुक्त, ग्रामीण विकास एवं पंचायती राज विभाग, जयपुर।
10. निदेशक, जनगणना विभाग राज०, 6-बी, झालाना डूंगरी, जयपुर।
11. मुख्य निर्वाचन अधिकारी, राज० जयपुर।
12. निदेशक, सूचना एवं जनसम्पर्क निदेशालय राज०, जयपुर।
13. निदेशक, मुद्रणालय एवं लेखन सामग्री, जयपुर को राजस्थान राजपत्र के आगामी अंक में प्रकाशित कर 10-11-16 को प्रेषित कर दी गई है।
प्रतियां निम्न हस्ताक्षरकर्ता को शीघ्र भिजवाने बाबत। हार्ड व सॉफ्ट प्रति आपकी ईमेल आईडी-
govt.pressjaipur@gmail.com पर दिनांक
14. महाडाकपात, राज० जयपुर।
15. महाप्रबन्धक, टेलीकम्युनिकेशन, सरदार पटेल मार्ग, जयपुर।
16. राजस्व (मुप-5/6) विभाग, शासन सचिवालय, जयपुर।
17. रक्षित पत्रावली।

जिला अजमेर

सहायक शासन सचिव

कार्यालय जिला कलेक्टर (भू-अभिलेख), अजमेर जिला अजमेर

क्रमांक: क.अ./भू.अ./संस्था/15/ 407-26

दिनांक 18-1-16

प्रतिलिपि निम्नांकित को सूचनार्थ एवं पालनार्थ प्रेषित है:-

- 1:- भू-प्रबन्ध अधिकारी, अजमेर
- 2:- प्रभारी अधिकारी, राजस्व एवं सामान्य अनुभाग अजमेर
- 3:- उपखण्ड अधिकारी ब्यावर
- 04-18:- तहसीलदार अजमेर/पुष्कर/पीसांगन/नसीराबाद/केकडी/सांवर/सरवाड/टाटोटी/भिनाय/मसूदा/विजयनगर/ब्यावर/किशनगढ/रूपनगढ/अंराई
- 19:- तहसीलदार टॉडगढ को प्रेषित कर लेख है कि आप द्वारा प्रस्तुत प्रस्ताव में वर्णित खसरा नम्बर के अनुसार नवीन घोषित राजस्व ग्राम टीलाखेडा एवं आपातों का बाडिया का राजस्व अभिलेख एवं मानचित्र पृथक से तैयार कर इस कार्यालय को एक माह की अवधि में अवगत करावें तथा साथ ही नवीन ग्राम की आप द्वारा प्रस्तुत प्रस्ताव की एक प्रति भू-प्रबन्ध अधिकारी अजमेर को उपलब्ध करावें।

प्रभारी अधिकारी
भू-अभिलेख अनुभाग
कलेक्टर, अजमेर

:- अधिसूचना :-

राजस्थान भू-राजस्व अधिनियम, 1956 (1956 का अधिनियम संख्या-15) की धारा 16, के प्रावधानों के अन्तर्गत जिला कलक्टर व राजस्व मण्डल से प्राप्त प्रस्ताव/अनुशंघा के अनुरूप राज्य सरकार एतद्वारा निर्देश देती है कि जिला अजमेर की तहसील सावर के मूल राजस्व ग्राम से लगती हुई, नीचे दी गई सारणी के कॉलम संख्या-6 में अंकित मजरो/ढाणियों को एतदपश्चात् राजस्व ग्राम के रूप में माना जाकर अभिलेखित किया जावेगा एवं इनका वर्तमान क्षेत्रफल मूल राजस्व ग्राम की कुल देह में से कम होकर कालम संख्या-8 के अनुसार होगा :-

क्र. सं.	जिला/ तहसील	मूल राजस्व ग्राम का नाम	मूल राजस्व ग्राम की जनसंख्या/ क्षेत्रफल (हेक्टेयर में)		प्रस्तावित नवीन राजस्व ग्राम का नाम	प्रस्तावित नवीन राजस्व ग्राम की जनसंख्या/क्षेत्रफल (हेक्टेयर में)		दूरी कि. मी. में	मूल राजस्व ग्राम का शेष रहा क्षेत्रफल (हेक्टेयर में)
			जन संख्या	क्षेत्रफल		जन संख्या	क्षेत्रफल		
1	2	3	4	5	6	7	8	9	10
1	अजमेर/ सावर	घटियाली	4099	3173.91	नाड़ी	957	1187.04	3.0	1986.87
2	—	गोठडा	967	444.27	देवमण्ड	444	192.53	1.0	251.74

नवीन राजस्व ग्रामों के गठन से प्रभावित उपरोक्त मूल एवं नवीन राजस्व ग्रामों के अभिलेखों के अलग-अलग संधारण हेतु उक्त अधिनियम की धारा 107 के अन्तर्गत मूल राजस्व ग्रामों/नवीन राजस्व ग्रामों की पृथक-पृथक जमाबन्दी, खसरा नम्बर एवं नक्शे/अभिलेखों के परिशोधन कार्य के लिये जिला कलक्टर, अजमेर को अधिकृत किया जाकर कार्य निष्पादन की सूचना से राज्य सरकार को सूचित करने हेतु निर्देशित किया जाता है।

आज्ञा से,

(दुर्गा जोशी)


संयुक्त शासन सचिव

कृ०प०उ०.....

मार्गालय कलक्टर (ग.अ.) अजमेर
क्रमांक 285
दिनांक 15-1-16

प्रतिलिपि निम्नलिखित को निर्देशानुसार सूचनार्थ एवं आवश्यक कार्यवाही हेतु प्रेषित है:-

1. अति० मुख्य सचिव, महामहिम राज्यपाल महो०, राजस्थान, राजभवन जयपुर।
2. उप सचिव, मा० मुख्यमंत्री महो०, राजस्थान सरकार।
3. निजी सचिव/विशिष्ट सहायक/समस्त मंत्रीगण/राज्यमंत्रीगण/संसदीय सचिव, राज० सरकार।
4. निजी सचिव, मुख्य सचिव/समस्त अतिरिक्त मुख्य सचिव/प्रमुख शासन सचिव/शासन सचिवगण।
5. निबन्धक, राजस्व मण्डल राजस्थान, अजमेर।
6. समस्त संभागीय आयुक्त, राजस्थान।
7. समस्त जिला कलेक्टर राजस्थान।
8. आयुक्त, भू-प्रबन्ध विभाग, राजस्थान जयपुर।
9. आयुक्त, ग्रामीण विकास एवं पंचायती राज विभाग, जयपुर।
10. निदेशक, जनगणना विभाग राज०, 6-वी, झालाना डूंगरी, जयपुर।
11. मुख्य निर्वाचन अधिकारी, राज० जयपुर।
12. निदेशक, सूचना एवं जनसम्पर्क निदेशालय राज०, जयपुर।
13. निदेशक, मुद्रणालय एवं लेखन सामग्री, जयपुर को राजस्थान राजपत्र के आगामी अंक में प्रकाशित कर 10 प्रतियां निम्न हस्ताक्षरकर्ता को शीघ्र भिजवाने बाबत। हार्ड व सॉफ्ट प्रति आपकी ईमेल आईडी-
govt.pressjaipur@gmail.com पर दिनांक 01-01-2016 को प्रेषित कर दी गई है।
14. महाडाकपाल, राज० जयपुर।
15. महाप्रबन्धक, टेलीकम्यूनिकेशन, सरदार पटेल मार्ग, जयपुर।
16. राजस्व (ग्रुप-5/6) विभाग, शासन सचिवालय, जयपुर।
17. रक्षित पत्रावली।


सहायक शासन सचिव

राजस्थान सरकार


कार्यालय जिला कलेक्टर (भू अभिलेख) अजमेर, जिला-अजमेर

क्रमांक: कअ/भूअ/संस्था/15/ 388-406

दिनांक: 18-1-16

प्रतिलिपि निम्नांकित को सूचनार्थ एवं पालनार्थ प्रेषित है:-

1. भू-प्रबन्ध अधिकारी, अजमेर
2. प्रभारी अधिकारी,
राजस्व एवं सामान्य अनुभाग अजमेर
3. उपखण्ड अधिकारी केकडी
- 4-18 तहसीलदार
अजमेर/पुष्कर/पीसांगन/नसीराबाद/केकडी/सावर/सरवाड/टाटोटी/भिनाय/मसूदा
विजयनगर/ब्यावर/किशनगढ/रूपनगढ/अराई
19. तहसीलदार सावर को प्रेषित कर लेख है कि आप द्वारा प्रस्तुत प्रस्ताव में वर्णित खसरा न
अनुसार नवीन घोषित राजस्व ग्राम नाडी एवं देवमण्ड का राजस्व अभिलेख एवं मानचित्र पृथक
तैयार कर इस कार्यालय को एक माह में अवगत करावें साथ ही नवीन ग्राम की आप द्वारा प्र
प्रस्ताव की एक प्रति भू-प्रबन्ध अधिकारी अजमेर को उपलब्ध करावें।


प्रभारी अधिकारी
भू-अभिलेख अनुभाग
कलेक्टर, अजमेर

all

क्रमांक: प. 9(26)राज -1/2015

जयपुर, दिनांक : 29.06.2017

-: अधिसूचना :-

राजस्थान भू-राजस्व अधिनियम, 1956 (1956 का अधिनियम संख्या-15) की धारा 16, के प्रावधानों के अन्तर्गत जिला कलक्टर व राजस्व मण्डल से प्राप्त प्रस्ताव/अनुशंथा के अनुरूप राज्य सरकार एतद्वारा निर्देश देती है कि जिला अजमेर की तहसील केकड़ी के मूल राजस्व ग्राम से लगती हुई, नीचे दी गई सारणी के कॉलम संख्या-6 में अंकित मजरो/ढाणियों को एतदपश्चात् राजस्व ग्राम के रूप में माना जाकर अभिलेखित किया जावेगा एवं इनका वर्तमान क्षेत्रफल मूल राजस्व ग्राम की कुल देह में से कम होकर कालम संख्या-8 के अनुसार होगा :-

क्र. सं.	जिला/ तहसील	मूल राजस्व ग्राम का नाम	मूल राजस्व ग्राम की जनसंख्या/ क्षेत्रफल (हेक्टेयर में)		प्रस्तावित नवीन राजस्व ग्राम का नाम	प्रस्तावित नवीन राजस्व ग्राम की जनसंख्या/ क्षेत्रफल (हेक्टेयर में)		दूरी कि. मी. में	मूल राजस्व ग्राम का शेष रहा क्षेत्रफल (हेक्टेयर में)
			जन संख्या	क्षेत्रफल		जन संख्या	क्षेत्रफल		
1	2	3	4	5	6	7	8	9	10
1	अजमेर/ केकड़ी	ग्रान्हेडा	3920	4063.16	छोटा शाहपुरा	347	479.87	4.0	2681.92
2					रणजीतपुरा	327	556.54	3.0	
3					सवाईपुरा	287	344.83	3.0	

नवीन राजस्व ग्रामों के गठन से प्रभावित उपरोक्त मूल एवं नवीन राजस्व ग्रामों के अभिलेखों के अलग-अलग संधारण हेतु उक्त अधिनियम की धारा 107 के अन्तर्गत मूल राजस्व ग्रामों/नवीन राजस्व ग्रामों की पृथक-पृथक जमाबन्दी, खसरा नम्बर एवं नक्शे/अभिलेखों के परिशोधन कार्य के लिये जिला कलक्टर, अजमेर को अधिकृत किया जाकर कार्य निष्पादन की सूचना से राज्य सरकार को सूचित करने हेतु निर्देशित किया जाता है।

आज्ञा से

(सांवर मल वर्मा)
संयुक्त शासन सचिव

कार्यालय कलक्टर (पू.अ.) अजमेर
क्रमांक प्राप्त..... 2039
दिनांक..... 17/7/17

कृपउ.....

प्रतिलिपि निम्नलिखित को निर्देशानुसार सूचनार्थ एवं आवश्यक कार्यवाही हेतु प्रेषित है:-

1. अति० मुख्य सचिव, महामहिम राज्यपाल महो०, राजस्थान, राजभवन जयपुर।
2. उप सचिव, मा० मुख्यमंत्री महो०, राजस्थान सरकार।
3. निजी सचिव/विशिष्ट सहायक/समस्त मंत्रीगण/राज्यमंत्रीगण/संरादीय सचिव, राज० सरकार।
4. निजी सचिव, मुख्य सचिव/समस्त अतिरिक्त मुख्य सचिव/प्रमुख शारान सचिव/शारान सचिवगण।
5. निबन्धक, राजस्व मण्डल राजस्थान, अजमेर।
6. समस्त संभागीय आयुक्त, राजस्थान।
7. समस्त जिला कलक्टर राजस्थान। **अजमेर**
8. आयुक्त, भू-प्रबन्ध विभाग, राजस्थान जयपुर।
9. आयुक्त, ग्रामीण विकास एवं पंचायती राज विभाग, जयपुर।
10. निदेशक, जनगणना विभाग राज०, 6-बी, झालाना झूंगरी, जयपुर।
11. मुख्य निर्वाचन अधिकारी, राज० जयपुर।
12. निदेशक, सूचना एवं जनसम्पर्क निदेशालय राज०, जयपुर।
13. निदेशक, मुद्रणालय एवं लेखन सामग्री, जयपुर को राजस्थान राजपत्र के आगामी अंक में प्रकाशित कर 10 प्रतियां निम्न हस्ताक्षरकर्ता को शीघ्र भिजवाने वावत। हार्ड व सॉफ्ट प्रतियां आपकी ईमेल आई डी- **govt.pressjaipur@gmail.com** पर दिनांक 29.06.2017 को प्रेषित कर दी गई है।
14. महाडाकपाल, राज० जयपुर।
15. महाप्रबन्धक, टेलीकम्यूनिकेशन, सरदार पटेल मार्ग, जयपुर।
16. राजस्व (गुप-5/6) विभाग, शासन सचिवालय, जयपुर।
17. रक्षित पत्रावली।

सहायक शारान सचिव

राजस्थान सरकार

कार्यालय कलक्टर (भू-अभिलेख) अजमेर, जिला अजमेर (राज०)

दिनांक 6/7/17

क्रमांक: कअ/भूअ/संस्था/17/6301-32

प्रतिलिपि निम्नांकित को सूचनार्थ एवं पालनार्थ प्रेषित है:-

1. भू-प्रबन्ध अधिकारी, अजमेर
- 2-3 प्रभारी अधिकारी,
राजस्व/सामान्य अनुभाग अजमेर
- 4-15 उपखण्ड अधिकारी
अजमेर/पुष्कर/पीसांगन/नसीराबाद/ब्यावर/टॉडगढ/मसूदा/केकडी/भिनाय/सरवाड
किशनगढ/रूपनगढ
- 16-31 तहसीलदार,
अजमेर/पुष्कर/पीसांगन/नसीराबाद/ब्यावर/टॉडगढ/मसूदा/विजयनगर/केकडी
सावर/भिनाय/सरवाड/टांटोटी/किशनगढ/अरांई/रूपनगढ
32. तहसीलदार केकडी को प्रेषित कर लेख है कि आप द्वारा प्रस्तुत प्रस्ताव में वर्णित खण्ड नम्बर के अनुसार नवीन घोषित राजस्व ग्राम छोटा शाहपुरा, रणजीतपुरा एवं सवाईपुरा राजस्व अभिलेख एवं मानचित्र पृथक से तैयार कर इस कार्यालय को एक माह में अजमेर करावें साथ ही नवीन ग्रामों की आप द्वारा प्रस्तुत प्रस्ताव की एक प्रति भू-प्रबन्ध अधिकारी अजमेर को उपलब्ध करावे।

प्रभारी अधिकारी
भू-अभिलेख अनुभाग
कलक्टर, अजमेर

all

-: अधिसूचना :-

राजस्थान मू-राजस्व अधिनियम, 1956 (1956 का अधिनियम संख्या-15) की धारा 16 के अन्तर्गत जिला कलक्टर व राजस्व मण्डल से प्राप्त प्रस्ताव/अनुशंका के अनुरूप राज्य सरकार एतद्वारा निर्देश देती है कि जिला अजमेर की तहसील सरवाड़ के मूल राजस्व ग्राम से लगी हुई, नीचे दी गई सारणी के कॉलम संख्या-6 में अंकित मजरो/ढाणियों को एतद्वारा मूल राजस्व ग्राम के रूप में माना जाकर अभिलेखित किया जावेगा एवं इनका वर्तमान क्षेत्रफल मूल राजस्व ग्राम की मूल देह में से कम होकर कॉलम संख्या-8 के अनुसार होगा :-

क्र.सं.	जिला/तहसील	मूल राजस्व ग्राम का नाम	मूल राजस्व ग्राम की जनसंख्या/क्षेत्रफल (हेक्टेयर में)		प्रस्तावित नवीन राजस्व ग्राम का नाम	प्रस्तावित नवीन राजस्व ग्राम की जनसंख्या/क्षेत्रफल (हेक्टेयर में)		दूरी कि.मी. में	मूल राजस्व ग्राम का क्षेत्रफल (हेक्टेयर में)
			जनसंख्या	क्षेत्रफल		जनसंख्या	क्षेत्रफल		
1	2	3	4	5	6	7	8	9	10
1	अजमेर/सरवाड़	बोराडा	3642	3115	रामसिंहपुरा	441	316	4.5	2799

नवीन राजस्व ग्रामों के गठन से प्रभावित उपरोक्त मूल एवं नवीन राजस्व ग्रामों के अभिलेखों के अलग-अलग संधारण हेतु उक्त अधिनियम की धारा 107 के अन्तर्गत मूल राजस्व ग्रामों/नवीन राजस्व ग्रामों की पृथक-पृथक जमाबन्दी, खसरा नम्बर एवं नक्शे/अभिलेखों के परिशोधन कार्य के लिये जिला कलक्टर, अजमेर को अधिकृत किया जाकर कार्य निष्पादन की सूचना से राज्य सरकार को सूचित करने हेतु निर्देशित किया जाता है।

आज्ञा से



(हरि मोहन)

संयुक्त शासन सचिव

कृपत

राजस्थान-सरकार
राजस्व (ग्रुप-1) विभाग

क्रमांक: प. 9(26)राज -1/2015

जयपुर, दिनांक : 14/03/2018

:- अधिसूचना :-

राजस्थान भू-राजस्व अधिनियम, 1956 (1956 का अधिनियम संख्या-15) की धारा 16, के प्रावधानों के अन्तर्गत जिला कलक्टर व राजस्व मण्डल से प्राप्त प्रस्ताव/अनुशांका के अनुरूप राज्य सरकार एतद्वारा निर्देश देती है कि जिला अजमेर की तहसील सावर, केकडी के मूल राजस्व ग्राम से लगती हुई, नीचे दी गई सारणी के कॉलम संख्या-6 में अंकित मजरो/ढाणियों को एतदपश्चात् राजस्व ग्राम के रूप में माना जाकर अभिलेखित किया जावेगा एवं इनका वर्तमान क्षेत्रफल मूल राजस्व ग्राम की कुल देह में से कम होकर कॉलम संख्या-8 के अनुसार होगा :-

क्र. सं.	जिला / तहसील	मूल राजस्व ग्राम का नाम	मूल राजस्व ग्राम की जनसंख्या/क्षेत्रफल (हेक्टेयर में)		प्रस्तावित नवीन राजस्व ग्राम का नाम	प्रस्तावित नवीन राजस्व ग्राम की जनसंख्या/क्षेत्रफल (हेक्टेयर में)		दूरी कि. मी. में	मूल राजस्व ग्राम का शेष रहा क्षेत्रफल (हेक्टेयर में)
			जन संख्या	क्षेत्रफल		जन संख्या	क्षेत्रफल		
1	2	3	4	5	6	7	8	9	10
1	अजमेर/सावर	आमली	1741	675.23	माताजी का खेडा (आमली खेडा)	975	354.30	1.5	320.93
2	अजमेर/केकडी	पारा	3881	2655.09	गणेशपुरा	556	309.67	3.0	2345.42
3	अजमेर/केकडी	मानखण्ड	1901	1630.89	रूपनिवास	768	534.02	1.5	1096.87

नवीन राजस्व ग्रामों के गठन से प्रभावित उपरोक्त मूल एवं नवीन राजस्व ग्रामों के अभिलेखों के अलग-अलग संधारण हेतु उक्त अधिनियम की धारा 107 के अन्तर्गत मूल राजस्व ग्रामों/नवीन राजस्व ग्रामों की पृथक-पृथक जमाबन्दी, खसरा नम्बर एवं नक्शे/अभिलेखों के परिशोधन कार्य के लिये जिला कलक्टर, अजमेर को अधिकृत किया जाकर कार्य निष्पादन की सूचना से राज्य सरकार को सूचित करने हेतु निर्देशित किया जाता है।

आज्ञा से

(हरि भोहन)

संयुक्त शासन सचिव

कृपज

प्रतिलिपि निम्नलिखित को निर्देशानुसार सूचनार्थ एवं आवश्यक कार्यवाही हेतु प्रेषित है:-

1. अति० मुख्य सचिव, महामहिम राज्यपाल महो०, राजस्थान, राजभवन जयपुर।
2. उप सचिव, मा० मुख्यमंत्री महो०, राजस्थान सरकार।
3. निजी सचिव/विशिष्ट सहायक/समस्त मंत्रीगण/राज्यमंत्रीगण/संसदीय सचिव, राज० सरकार।
4. निजी सचिव, मुख्य सचिव/समस्त अतिरिक्त मुख्य सचिव/प्रमुख शासन सचिव/शासन सचिवगण।
5. निबन्धक, राजस्व मण्डल राजस्थान, अजमेर।
6. समस्त संभागीय आयुक्त, राजस्थान।
7. समस्त जिला कलक्टर राजस्थान।
8. आयुक्त, भू-प्रबन्ध विभाग, राजस्थान जयपुर।
9. आयुक्त, ग्रामीण विकास एवं पंचायती राज विभाग, जयपुर।
10. निदेशक, जनगणना विभाग राज०, 6-बी, झालाना खूंगरी, जयपुर।
11. मुख्य निर्वाचन अधिकारी, राज० जयपुर।
12. निदेशक, सूचना एवं जनसम्पर्क निदेशालय राज०, जयपुर।
13. निदेशक, भूदण्डालय एवं लेखन सामग्री, जयपुर को राजस्थान राजपत्र के आगामी अंक में प्रकाशित कर 10 प्रतियां निम्न हस्ताक्षरकर्ता को शीघ्र भिजवाने कायत। हार्ड व सॉफ्ट प्रतियां आपकी ईमेल आई डी- govt.pressjaipur@gmail.com पर दिनांक 14.03.2018 को प्रेषित कर दी गई है।
14. महाडाकपाल, राज० जयपुर।
15. महाप्रबन्धक, टेलीकम्यूनिकेशन, सरदार पटेल मार्ग, जयपुर।
16. राजस्व (ग्रुप-5/6) विभाग, शासन सचिवालय, जयपुर।
17. रक्षित पत्रावली।

SHC

अनुभागाधिकारी

प्रतिलिपि निम्न को निर्देशानुसार सूचनार्थ प्रेषित है:-

1. रजिस्ट्रार, जनरल मा० राजस्थान उच्च न्यायालय, जोधपुर/जयपुर।
2. सचिव, राजस्थान विधान सभा, जयपुर।
3. सचिव, लोकायुक्त सचिवालय, जयपुर।
4. सचिव, राजस्थान लोक सेवा आयोग, अजमेर।
5. अध्यक्ष एवं प्रबन्धक निदेशक, राजस्थान राज्य विद्युत प्रसारण निगम, विद्युत भवन, जयपुर।

SHC

अनुभागाधिकारी

प्रतिलिपि निम्न को भी निर्देशानुसार सूचनार्थ प्रेषित है:-

1. अवर सचिव, गृह मंत्रालय भारत सरकार, द्वितीय मंजिल सीएस डिविजन (M&G Sec.), मंज. ध्यानचन्द नेशनल स्टेडियम, इण्डिया गेट, नई दिल्ली - 110002
2. डेरक ऑफिसर (एसएमपी), विज्ञान और प्रौद्योगिकी मंत्रालय, विज्ञान और प्रौद्योगिकी विज्ञान टेक्नोलॉजी भवन, महरौली मार्ग, नई दिल्ली-110016
3. सचिव, रक्षा/कृषि/ग्रामीण विकास/उद्योग/शिक्षा/वित्त मंत्रालय, भारत सरकार, नई दिल्ली।
4. सचिव, रेल मंत्रालय, (रेलवे बोर्ड), TG-IV, रेल भवन, नई दिल्ली-110001
5. महा सर्वेक्षक, भारतीय सर्वेक्षण विभाग, पोस्ट बाक्स नम्बर 37, हाथीबड़कला एस्टेट, देहरादून 248001 (उत्तराखण्ड)।
6. निदेशक, राजस्थान भू-स्थानिक आंकड़ा केन्द्र, भारतीय सर्वेक्षण विभाग, ग्रेट आर्क भवन, सेक्टर-10, विद्याधरनगर, जयपुर - 302039 (राज०)
7. निदेशक, नॉर्दर्न प्रिंटिंग ग्रुप, भारतीय सर्वेक्षण विभाग, पोस्ट बाक्स नम्बर 28, हाथीबड़कला एस्टेट देहरादून 248001 (उत्तराखण्ड)।
8. महानिदेशक, डाक विभाग, (प्लानिंग डिविजन) सूचना एवं प्रौद्योगिकी, डाक भवन, संसद मार्ग, नई दिल्ली 110001

SHC

अनुभागाधिकारी

राजस्थान सरकार
राजस्व (ग्रुप-1) विभाग



क्रमांक : प0 9(2)राज -1/2022

जयपुर, दिनांक : 02.09.2022

-: अधिसूचना :-

राजस्थान भू-राजस्व अधिनियम, 1956 (1956 का अधिनियम संख्या-15) की धारा 16, के प्रावधानों में निहित शक्तियों का प्रयोग करते हुए जिला कलक्टर अजमेर एवं राजस्व मण्डल अजमेर से प्राप्त प्रस्ताव/अनुशंषा के अनुरूप राज्य सरकार एतद्वारा निर्देश देती है कि जिला अजमेर की तहसील रुपनगढ़ एवं केकड़ी के मूल राजस्व ग्राम से लगती हुई, नीचे दी गई सारणी के कॉलम संख्या-7 में अंकित मजरों/ढाणियों को एतदपश्चात् राजस्व ग्राम के रूप में माना जाकर अभिलेखित किया जावेगा एवं इनका वर्तमान क्षेत्रफल मूल राजस्व ग्राम की कुल देह में से कम होकर कॉलम संख्या-9 के अनुसार होगा :-

क्र. सं.	जिला / तहसील	ग्राम पंचायत / पंचायत समिति	मूल राजस्व ग्राम का विवरण			नवीन राजस्व ग्राम का विवरण			दूरी (कि. मी.)	मूल राजस्व ग्राम का शेष रहा क्षेत्रफल (हे. में)
			ग्राम का नाम	जन संख्या 2011	भौगोलिक क्षेत्रफल (हे. में)	नवीन ग्राम का नाम	जन संख्या 2011	भौगोलिक क्षेत्रफल (हे. में)		
1	2	3	4	5	6	7	8	9	10	11
1	अजमेर / रुपनगढ़	करकेड़ी / किशनगढ़	करकेड़ी	7055	2664.5 496	कनोदिया	350	520.0313	3	1131.9281
2						दुतिणा	300	383.1036	2.5	
3						श्यामनगर	1200	629.4866	2	
4	अजमेर / केकड़ी	रुपनगढ़ / किशनगढ़	रुपनगढ़	12505	3812.9 200	थाकणपुरा	650	270.5477	2.5	3128.3578
5						बेबलपुर	600	414.0145	2.5	
6	अजमेर / केकड़ी	बघेरा / केकड़ी	बघेरा	3749.91	7940	हरिरामपुरा	760	376.25	5	3373.66

नवीन राजस्व ग्रामों के गठन से प्रभावित उपरोक्त मूल एवं नवीन राजस्व ग्रामों के अभिलेखों के अलग-अलग संधारण हेतु उक्त अधिनियम की धारा 107 के अन्तर्गत मूल राजस्व ग्रामों/नवीन राजस्व ग्रामों की पृथक-पृथक जमाबन्दी, खसरा नम्बर एवं नक्शे/अभिलेखों के परिशोधन कार्य के लिये जिला कलक्टर, अजमेर को अधिकृत किया जाकर कार्य निष्पादन की सूचना से राज्य सरकार को सूचित करने हेतु निर्देशित किया जाता है।

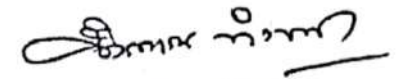
h (4114)
रुपनगढ़
06/09/2022

कार्यालय कलक्टर (म.अ.) अजमेर
क्रमांक: 1644
06-09-2022

आज्ञा से,
(Signature)
(विश्व मोहन शर्मा)
संयुक्त शासन सचिव


प्रतिलिपि निम्नलिखित को सूचनार्थ एवं आवश्यक कार्यवाही हेतु प्रेषित है:-

1. प्रमुख सचिव, महामहिम राज्यपाल महोदय, राजस्थान
2. प्रमुख सचिव, माननीय मुख्यमंत्री महोदय, राजस्थान सरकार
3. निजी सचिव/विशिष्ट सहायक/समस्त मंत्रीगण/राज्यमंत्रीगण राजस्थान सरकार
4. निजी सचिव, मुख्य सचिव/समस्त अतिरिक्त मुख्य सचिव/प्रमुख शासन सचिव
5. निबन्धक, राजस्व मण्डल राजस्थान, अजमेर
6. समस्त संभागीय आयुक्त, राजस्थान
7. समस्त जिला कलक्टर, राजस्थान
8. आयुक्त, भू-प्रबन्ध विभाग राजस्थान, जयपुर
9. आयुक्त, ग्रामीण विकास एवं पंचायती राज विभाग, जयपुर
10. निदेशक, जनगणना विभाग राजस्थान, 6-बी, झालाना डूंगरी, जयपुर
11. मुख्य निर्वाचन अधिकारी राजस्थान, जयपुर
12. निदेशक, सूचना एवं जनसम्पर्क निदेशालय राज0, जयपुर
13. निदेशक, मुद्रणालय एवं लेखन सामग्री, जयपुर
14. महाडाकपाल राजस्थान, जयपुर
15. महाप्रबन्धक, टेलीकम्यूनिकेशन, सरदार पटेल मार्ग, जयपुर
16. राजस्व (ग्रुप-5/6) विभाग, शासन सचिवालय, जयपुर
17. रक्षित पत्रावली।


सहायक शासन सचिव

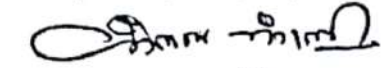
प्रतिलिपि निम्न को सूचनार्थ प्रेषित है:-

1. रजिस्ट्रार, जनरल माननीय राजस्थान उच्च न्यायालय, जोधपुर/जयपुर
2. सचिव, राजस्थान विधान सभा, जयपुर
3. सचिव, लोकायुक्त सचिवालय, जयपुर
4. सचिव, राजस्थान लोक सेवा आयोग, अजमेर
5. अध्यक्ष एवं प्रबन्धक निदेशक, राजस्थान राज्य विद्युत प्रसारण निगम, विद्युत भवन, जयपुर


सहायक शासन सचिव

प्रतिलिपि निम्न को भी निर्देशानुसार सूचनार्थ प्रेषित है:-

01. अवर सचिव, गृह मंत्रालय भारत सरकार, द्वितीय मंजिल सीएस डिविजन (M&G Sec.), मेजर ध्यानचन्द नेशनल स्टेडियम, इण्डिया गेट, नई दिल्ली-110002
02. निदेशक, विज्ञान और प्रौद्योगिकी मंत्रालय, विज्ञान और प्रौद्योगिकी विभाग, टेक्नोलॉजी भवन, महारौली मार्ग, नई दिल्ली-110016
03. सचिव, रक्षा/कृषि/ग्रामीण विकास/उद्योग/शिक्षा/वित्त मंत्रालय, भारत सरकार, नई दिल्ली
04. सचिव, रेल मंत्रालय, (रेलवे बोर्ड), TG-IV, रेल भवन, नई दिल्ली-110001
05. महासर्वेक्षक, भारतीय सर्वेक्षण विभाग, P.B. No. 37, हाथीबड़कला एस्टेट, देहरादून, उत्तराखण्ड
06. निदेशक, राजस्थान भू-स्थानिक आंकड़ा केन्द्र, भारतीय सर्वेक्षण विभाग, ग्रेट आर्क भवन, सेक्टर-10, विद्याधरनगर, जयपुर-302039
07. निदेशक, नॉर्दर्न प्रिंटिंग ग्रुप, भारतीय सर्वेक्षण विभाग, पोस्ट बाक्स नम्बर 28, हाथीबड़कला एस्टेट, देहरादून, उत्तराखण्ड-248001
08. महानिदेशक, डाक विभाग, (प्लानिंग डिवीजन) सूचना एवं प्रौद्योगिकी, डाक भवन, संसद मार्ग, नई दिल्ली-110001


सहायक शासन सचिव