



महाराष्ट्र शासन
जिल्हा परिषद, गडचिरोली

ग्रामपंचायत विभाग, जि.पं. गडचिरोली, तळ मजला, मुल रोड, कॉम्प्लेक्स गडचिरोली, - 442605

दुरध्वनी क्र. 07132-222308

ईमेल- dceopanchayatgadchiroli@gmail.com

जा.क्र./जिपग/साप्रवि/पंचा./आसके/1553/2024-25

दिनांक :- 13/06/2024

प्रती,


श्री. कक्ष अधिकारी,
ग्रामविकास विभाग
महाराष्ट्र शासन, मुंबई

विषय :- गडचिरोली जिल्हातील LGD पोर्टल संदर्भातील समस्यां बाबतची माहिती सादर करण्याबाबत.

संदर्भ :- ग्रामविकास विभाग, महाराष्ट्र शासन, मुंबई यांचेकडील पत्र क्र. एलजीडी-३७२३/प्र.क्र. ५५/
आसक दि. १० जून २०२४

उपरोक्त संदर्भिय विषयान्वये सादर करण्यात येते की, LGD पोर्टल संदर्भातील समस्यांबाबतची माहिती विहित नमुन्यात शासनास सादर करण्याबाबत संदर्भिय पत्रान्वये कळविण्यात आलेले आहे. त्या अनुषंगाने सोबत जोडलेल्या विहित प्रपत्रात LGD पोर्टल संदर्भातील समस्यांबाबतची माहिती सादर करण्यात येत असून कृपया स्विकृत होणेस विनंती आहे.


सोबत: विहित प्रपत्र


(रविंद्र एस. कणसे)

उपमुख्य कार्यकारी अधिकारी ग्रा.प.
जिल्हा परिषद गडचिरोली

प्रतीलीपी :-

मा. मुख्य कार्यकारी अधिकारी, जिल्हा परिषद, गडचिरोली यांना माहितीस्तव सविनय सादर.


(रविंद्र एस. कणसे)

उपमुख्य कार्यकारी अधिकारी ग्रा.प.
जिल्हा परिषद गडचिरोली

PRI Local Bodies in Disturbed State

S.No.	District	Block	Localbody Code	Localbody Name (In English)	Village Code	Village Name
1	Gadchiroli	Mulchera	175133	Dewada	539429	Dewada
	Gadchiroli	Mulchera	175133		539437	Morkhandi
	Gadchiroli	Mulchera	175133		539438	Gatta
2	Gadchiroli	Kurkheda	175109	Khobramendha	538713	Khobramendha
	Gadchiroli	Kurkheda	175110	Khobramendha	538826	Nadekal
	Gadchiroli	Kurkheda	175111	Khobramendha		Badbada
	Gadchiroli	Kurkheda	175112	Khobramendha	538828	Pratapgad
3	Gadchiroli	Sironcha	175163	Medaram Mal	540064	Tamandala Mal
	Gadchiroli	Sironcha	175163		540061	MEDARAM MAL
	Gadchiroli	Sironcha	175163		540059	MEDARAM chak
	Gadchiroli	Sironcha	175163		540057	Marrigudam
	Gadchiroli	Sironcha	175163		540056	Tigalgudam




(रविंद्र एस. कणसे)

उपमुख्य कार्यकारी अधिकारी ग्रा.प.

जिल्हा परिषद गडचिरोली

Villages not mapped with Local Bodies

S.No.	District Name (In English)	Sub-District Code	Sub-District Name (In English)	Village Code	Village Name (In English)	Remark
1	Gadchiroli	4053	Armori	538515	Mulur Chak	सदर गाव महाराष्ट्र शासन राजपत्र २३ डिसेंबर २०२२ नुसार नगर परिषद आरमोरी (297866)च्या हद्दी मध्ये समाविष्ट करावयाचे विचाराधीन आहे.
2	Gadchiroli	4053	Armori	538514	Mulur Rith	सदर गाव महाराष्ट्र शासन राजपत्र २३ डिसेंबर २०२२ नुसार नगर परिषद आरमोरी (297866)च्या हद्दी मध्ये समाविष्ट करावयाचे विचाराधीन आहे.
3	Gadchiroli	4053	Armori	538504	Ravi	सदर गाव महाराष्ट्र शासन राजपत्र २३ डिसेंबर २०२२ नुसार नगर परिषद आरमोरी (297866)च्या हद्दी मध्ये समाविष्ट करावयाचे विचाराधीन आहे.
4	Gadchiroli	4058	Chamorshi	944939	Netajinagar (75)	सदर गावे नगर पंचायत चामोशी (276329) मध्ये समाविष्ट आहेत.
5	Gadchiroli	4052	Desaiganj (Vadasa)	942966	Nainpur	सदर गावे नगर परिषद देसाईगंज (248081) मध्ये समाविष्ट आहेत.
6	Gadchiroli	4052	Desaiganj (Vadasa)	942968	Virshi Tukum	सदर गावे नगर परिषद देसाईगंज (248081) मध्ये समाविष्ट आहेत.
7	Gadchiroli	4052	Desaiganj (Vadasa)	942970	Wadsa	सदर गावे नगर परिषद देसाईगंज (248081) मध्ये समाविष्ट आहेत.
8	Gadchiroli	4057	Gadchiroli	944932	Devapur Rith	सदर गावे नगर परिषद गडचिरोली (248080)मध्ये समाविष्ट आहेत.
9	Gadchiroli	4057	Gadchiroli	942972	Gadchiroli	सदर गावे नगर परिषद गडचिरोली (248080)मध्ये समाविष्ट आहेत.
10	Gadchiroli	4057	Gadchiroli	942977	Lanzeda	सदर गावे नगर परिषद गडचिरोली (248080)मध्ये समाविष्ट आहेत.
11	Gadchiroli	4057	Gadchiroli	942974	Rampur Tukum	सदर गावे नगर परिषद गडचिरोली (248080)मध्ये समाविष्ट आहेत.
12	Gadchiroli	4057	Gadchiroli	942981	Sonapur	सदर गावे नगर परिषद गडचिरोली (248080)मध्ये समाविष्ट आहेत.
13	Gadchiroli	4057	Gadchiroli	942980	Visapur	सदर गावे नगर परिषद गडचिरोली (248080)मध्ये समाविष्ट आहेत.
14	Gadchiroli	4055	Korchi	538785	Korchi	सदर गावे नगर पंचायत कोरची मध्ये समाविष्ट आहेत.
15	Gadchiroli	4055	Korchi	538784	Phakanabhatti	सदर गावे नगर पंचायत कोरची मध्ये समाविष्ट आहेत.
16	Gadchiroli	4054	Kurkheda	538618	Mendha	सदर गावे नगर पंचायत कुरखेडा (276286) मध्ये समाविष्ट आहेत.
17	Gadchiroli	4059	Mulchera	944934	Navin Labhantanda	सदर गावे नगर पंचायत मुलचेरा (276287) मध्ये समाविष्ट आहेत.


(रविंद्र एस. कणसे)

उपमुख्य कार्यकारी अधिकारी ग्रा.प.
जिल्हा परिषद गडचिरोली

Gram Panchayat in which less then three wards

S.No.	District Panchayat Name (In English)	Intermediate Panchayat Name (In English)	Garam Panchayat Code	Garam Panchayat Name (In English)	Ward Count	Population of Gp	Remark
1	Gadchiroli	Kurkheda	175109	Khobramendha	3	1040	वाड नं.१, वाड नं. २, वाड नं.३



(रविंद्र एस. कणसे)

उपमुख्य कार्यकारी अधिकारी ग्रा.प.

जिल्हा परिषद गडचिरोली



सत्यमेव जयते

महाराष्ट्र शासन राजपत्र

असाधारण भाग एक-अ-मध्य उप-विभाग

वर्ष ८, अंक ६९]

शुक्रवार, डिसेंबर २३, २०२२/पौष २, शके १९४४

[पृष्ठ ४, किंमत : रुपये २६.००

असाधारण क्रमांक १११

प्राधिकृत प्रकाशन

महाराष्ट्र जिल्हा परिषदा व पंचायत समित्या, ग्रामपंचायती, नगरपरिषदा, प्राथमिक शिक्षण आणि स्थानिक निधी लेखापरीक्षा अधिनियम यांखालील (भाग चार-ब मध्ये प्रसिद्ध करण्यात आलेले आदेश व अधिसूचना यांब्यतिरिक्त) आदेश व अधिसूचना.

नगरविकास विभाग,

४ था मजला, मादाम कामा रोड, हुतात्मा राजगुरू चौक,
मंत्रालय, मुंबई ४०० ०३२, दिनांक २३ डिसेंबर, २०२२

उद्घोषणा

महाराष्ट्र नगरपरिषदा, नगरपंचायती व औद्योगिक नगरी अधिनियम, १९६५.

क्रमांक एमयुएन २०२२/प्र.क्र.६३७/नवि-१८.—महाराष्ट्र नगरपरिषदा, नगरपंचायती व औद्योगिक नगरी अधिनियम, १९६५ (१९६५ चा महा. ४०) (यात यापुढे ज्याचा उल्लेख "उक्त अधिनियम" असा करण्यात आला आहे.) याच्या कलम ६ चे पोट-कलम (२) व कलम ३ च्या पोट-कलम (३) च्या तरतुदीनुसार, महाराष्ट्र शासन याद्वारे गडचिरोली जिल्ह्यातील नगरपरिषद आरमोरीची हद्दवाढ करण्याच्या दृष्टीने उक्त अधिनियमाच्या कलम ६ चे पोट-कलम (१) मधील खंड (क) अन्वये प्रदान केलेल्या अधिकारांचा वापर करून अनुसूची "अ" मध्ये नमूद स्थानिक क्षेत्र समाविष्ट करून उद्घोषणा काढण्याचा आपला हेतू घोषित करीत असून, तिचा मसूदा सोबत जोडला आहे.

२. उक्त अधिसूचनेला कोणताही आक्षेप घेणाऱ्या कोणत्याही व्यक्तीने ही उद्घोषणा महाराष्ट्र शासन राजपत्रात प्रसिद्ध झाल्याच्या दिनांकापासून ३० दिवसांच्या कालावधीत जिल्हाधिकारी, गडचिरोली यांच्याकडे त्यांची लेखी स्वरूपात कारणासह सादर करणे आवश्यक असेल.

३. उक्त कालावधीत मिळालेल्या अशा कोणत्याही आक्षेपावर शासनाकडून विचार करण्यात येईल.

अधिसूचनेचा मसूदा

क्रमांक एमयुएन २०२२/प्र.क्र.६३७/नवि-१८.—ज्या अर्था, महाराष्ट्र नगरपरिषदा, नगरपंचायती व औद्योगिक नगरी अधिनियम, १९६५ (१९६५ चा महा. ४०) (यात यापुढे ज्याचा उल्लेख "उक्त अधिनियम" असा करण्यात आला आहे.) याच्या कलम ६ चे पोट-कलम (१) मधील खंड (क) त्या अन्वये प्रदान करण्यात आलेल्या अधिकारानुसार नगरविकास विभाग क्रमांक एमयुएन-२०२२/

(१)

भाग एक-अ (म.उ.वि.)-१११-१

प्र.क्र. ६३७/नवि-१८, दिनांक २३ डिसेंबर, २०२२ याद्वारे महाराष्ट्र शासन राजपत्र, असाधारण, भाग एक-अ मध्य उप विभाग, दिनांक २३ डिसेंबर, २०२२ यामध्ये उदघोषणा प्रसिद्ध केली असून, महाराष्ट्र शासनाने गडचिरोली जिल्ह्यातील आरमोरी या नगरपरिषदेची हद्दवाढ करण्याच्या दृष्टीने अधिसूचना काढण्याच्या आपल्या प्रस्तावावर आक्षेप मागविले आहेत ;

आणि ज्याअर्थी, उक्त उदघोषणेस अनुलक्षून जिल्हाधिकारी, गडचिरोली यांच्याकडे विहित कालावधीत प्राप्त हरकती व सूचनांचा शासनाने विचार केला आहे ;

आणि ज्याअर्थी, भारताचे संविधानाच्या अनुच्छेद २४३-थ च्या खंड (२) मध्ये नमूद केलेल्या यावी विचारात घेऊन महाराष्ट्र शासनाला, यासोबत जोडलेल्या अनुसूची "अ" मध्ये विनिर्दिष्ट केलेल्या क्षेत्राचा समावेश करून नगरपरिषद आरमोरीच्या सीमांमध्ये फेरफार करणे इष्ट वाटते ;

त्याअर्थी, आता, उक्त अधिनियमाचे कलम ६ चे पोट-कलम (१) मधील खंड (क) अन्वये प्रदान केलेल्या अधिकारांचा व इतर सर्व अधिकारांचा वापर करून, महाराष्ट्र शासन, याद्वारे उक्त अधिनियमाच्या कलम ६ चे पोट-कलम (१) मधील खंड (क) अन्वये अनुसूची "अ" मध्ये विनिर्दिष्ट केलेल्या क्षेत्राचा समावेश करून नगरपरिषद आरमोरीच्या सीमांमध्ये फेरफार करित आहे. नगरपरिषद आरमोरीच्या सुधारित सीमा अनुसूची "ब" मध्ये विनिर्दिष्ट केल्याप्रमाणे असतील.

अनुसूची "अ"

नगरपरिषद आरमोरी (जिल्हा गडचिरोली) च्या हद्दीमध्ये समाविष्ट करावयाचे क्षेत्राचे वर्णन :-

महसुली गाव रवि :-

सर्व्हे क्रमांक १, २/१, २/३, ४ ते ७, ८/१, ८/२, ९, १०, ११/१, ११/२, १२, १३, १४/१, १४/२, १५ ते २०, २१/१, २१/२, २१/३, २२, २३, २४/१, २४/२, २४/३, २४, २५, २६, २७/१, २७/२, २७/३, २७/४, २७/५, २८ ते ३९, ४०/१, ४०/२, ४१/१, ४१/२, ४२ ते ५४, ५५/१, ५५/२, ५६, ५७, ५८/१, ५८/२, ५९ ते ६१, ६२/१, ६२/२, ६३, ६४/१, ६४/२, ६५/१, ६५/२, ६५/३ अ, ६५/३ ब, ६५/४, ६५/५, ६५/६, ६६/१/१, ६६/२, ६७ ते ७२, ७३/१, ७३/२, ७४ ते ८२, ८३/१, ८३/२, ८४, ८५/१, ८५/२, ८६ ते ८८, ८९/१, ८९/२, ९० ते ९५, रवि गावठाणासह स.नं. १ ते ९५.

महसुली गाव मुलुरचक :-

सर्व्हे क्रमांक १/१, १/२, १/३, १/४, १/५, १/६ अ, १/६ ब, १/७, १/८, २, ३/१, ३/२, ३/३, ३/४, ३/५, ३/६, ४/१, ४/२, ४/३, ४/४, ५/१, ५/२, ५/४, ६ ते ११, १२/१, १२/२, १३ ते २०, मुलुरचक गावठाणासह स.नं. १ ते २०.

अनुसूची "ब"

अनुसूची "अ" मधील क्षेत्र समाविष्ट केल्यानंतरच्या नगरपरिषद आरमोरीच्या सुधारीत सीमा

पूर्व :- आरमोरी

पश्चिम :- वैनगंगा नदी

उत्तर :- कोंढाळा

दक्षिण :- अरसोडा

महाराष्ट्राचे राज्यपाल यांच्या आदेशानुसार व नावाने,

अनिरुध्द व्यं. जेवळीकर,
शासनाचे उप सचिव.