

भारत सरकार
GOVERNMENT OF INDIA



एल.जी.डी की अधिसूचना

LGD Notification
Creation of New Village

Published By

Name Mohd.Salim Khan
Designation Deputy Registrar Land Record
Mobile no. 9461429781
IP Address 164.100.145.30
On date 24/05/2024

Proposed By

Name BORTDRLR
Designation Tehsildar
Mobile no. 9461429781
IP Address 164.100.145.30
On date 24/05/2024

District Name Balotra
Sub District Name Gida
Village Name (In English) Shri Jasnathpura
Village Name (In Local language) श्री जसनाथपुरा
Village Effective Date 30/06/2022
Village Status Inhabitant
How to Village is Formed? New Village Created by Existing Village.

CONTRIBUTED VILLAGES LIST

| Village Code | Village Name | Coverage Type |
|--------------|-----------------|---------------|
| 86928 | Saiyon Ki Dhani | PART |

राजस्थान-सरकार
राजस्व (ग्रुप-1) विभाग

क्रमांक : प. 9(89)राज -1 / 2022

जयपुर, दिनांक : 30.06.2022

:- अधिसूचना :-

राजस्थान भू-राजस्व अधिनियम, 1956 (1956 का अधिनियम संख्या-15) की धारा 16, के प्रावधानों में निहित शक्तियों का प्रयोग करते हुए जिला कलक्टर बाड़मेर एवं राजस्व मण्डल अजमेर से प्राप्त प्रस्ताव/अनुशांषा के अनुरूप राज्य सरकार एतद्वारा निर्देश देती है कि जिला कलक्टर बाड़मेर की तहसील गिड़ा 14, बाड़मेर 01, धनाऊ 03, गुडामालानी 01 एवं घोरीमन्ना 09 के मूल राजस्व ग्राम से लगती हुई, नीचे दी गई सारणी के कॉलम संख्या-7 में अंकित मजरों/ढाणियों को एतदपश्चात् राजस्व ग्राम के रूप में माना जाकर अभिलेखित किया जावेगा एवं इनका वर्तमान क्षेत्रफल मूल राजस्व ग्राम की कुल देह में से कम होकर कॉलम संख्या-9 के अनुसार होगा :-

| क्र सं | जिला / तहसील | ग्राम पंचायत / पंचायत समिति | मूल ग्राम का विवरण | | | नवीन राजस्व ग्राम का विवरण | | | दूरी (कि. मी.) | मूल राजस्व ग्राम का शेष रहा क्षेत्रफल (हे. में) | | | |
|--------|-------------------|-----------------------------|----------------------|----------------|-----------------------------|------------------------------|----------------|-----------------------------|----------------|---|-----|----------|----------|
| | | | मूल ग्राम का नाम | जन संख्या 2011 | भौगोलिक क्षेत्रफल (हे. में) | नवीन ग्राम का नाम | जन संख्या 2011 | भौगोलिक क्षेत्रफल (हे. में) | | | | | |
| 1 | 2 | 3 | 4 | 5 | 6 | 7 | 8 | 9 | 10 | 11 | | | |
| 1 | बाड़मेर / गिड़ा | गिड़ा / गिड़ा | गोगासर | 649 | 674.9183 | बाबा साहेब नगर | 264 | 199.7480 | 2 | 475.1703 | | | |
| 2 | | | मालदेता | 673 | 953.5199 | वीर बिग्गाजी जाखड़ों की ढाणी | 237 | 333.7789 | 2 | 619.7410 | | | |
| 3 | | पटालीनाडी / गिड़ा | दलोणियों की ढाणी | 506 | 1173.6349 | बालाजी नगर | 211 | 377.2636 | 2 | 796.3713 | | | |
| 4 | | | धीरोणियों की ढाणी | 503 | 1352.1010 | बजरंगपुरा | 216 | 593.6811 | 2 | 758.4199 | | | |
| 5 | | | सांदर्यों की ढाणी | 613 | 1055.8234 | श्री जसनाथपुरा | 210 | 466.4987 | 2 | 589.3247 | | | |
| 6 | | करालिया बेरा | करालिया बेरा | 1812 | 1639.0964 | सारण कानजी नगर | 330 | 370.7890 | 3 | 804.5785 | | | |
| 7 | | | | | | रेशम नगर | 327 | 249.8040 | | | | | |
| 8 | | | | | | बलियारों की ढाणी | 215 | 213.9249 | | | | | |
| 9 | | करालिया बेरा / गिड़ा | करालिया बेरा / गिड़ा | 940 | 804.579 | गोदारा बांकासर | 88 | 228.6147 | 3 | 575.9638 | | | |
| | | | | | | | समरखिया | 1052 | | 1457.6182 | 238 | 179.4582 | 1278.16 |
| | | | | | | | - | - | | - | योग | 326 | 408.0729 |
| 10 | | करालिया बेरा | करालिया बेरा | 814 | 1278.16 | बेनीवालों की ढाणी | 195 | 283.2418 | 3 | 994.9182 | | | |
| | | | | | | | करालिया बेरा | 852 | | 575.964 | 98 | 124.8128 | 451.151 |
| | | | | | | | - | - | | - | योग | 293 | 408.0546 |
| 11 | | कानोड़ / गिड़ा | चीलानाडी | 658 | 803.7371 | चोटियों की ढाणी | 225 | 169.8463 | 3 | 633.8908 | | | |
| 12 | पटालीनाडी / गिड़ा | पटाली नाडी | 584 | 1102.3947 | रामनगर | 212 | 396.2285 | 2 | 706.1662 | | | | |
| 13 | श्यामपुरा / गिड़ा | शिवपुरा | 883 | 1076.8272 | घांघलपुरा | 219 | 213.6414 | 2 | 584.3335 | | | | |
| 14 | | | | | दर्जियों व भाटियों की ढाणी | 260 | 278.8523 | 2 | | | | | |
| 15 | बाड़मेर / बाड़मेर | सेजुओं की ढाणी / बाड़मेर | हरियाला मगरा | 654 | 1626.6961 | गोगाजी नगर | 291 | 767.8656 | 2 | 858.8305 | | | |

| | | | | | | | | | | |
|----|-----------------------------|-----------------------------------|---|-----------|---------------------------------|----------------------------|--------------------|----------|----------|----------|
| 16 | बाड़मेर / धनाऊ | पंवारिया तला / चौहटन | पंवारिया तला | 866 | 634 | भोमाणी मूढणों की ढाणी | 221 | 144.90 | 3 | 259.10 |
| 17 | | आलमसर / धनाऊ | आलमसर | 3248 | 2591 | लालपुरा | 423 | 265 | 4 | |
| 18 | | बाड़मेर / गुड़ामालानी | बांटा / गुड़ामालानी | बांटाडेर | 436 | 469.6049 | डी भोमियाजी नगर | 208 | 214.6692 | 3 |
| 20 | बाड़मेर / धोरीमन्ना | आलमसर खुर्द / धोरीमन्ना | आलमसरिया | 650 | 487.1512 | जूना मेगवालों की ढाणी | 211 | 186.9968 | 2 | 300.1544 |
| 21 | | लूखू / धोरीमन्ना | अम्बेडकर नगर | 688 | 345.7874 | नारणोणी लूखो की ढाणी | 410 | 234.3694 | 2 | 111.4180 |
| 22 | | खूमों की बेरी / धोरीमन्ना | जसनाथपुरा स्वामियों की बेरी | 413 | 303.8540 | नाईयो की ढाणी | 150 | 26.8144 | 2 | 398.3073 |
| | | | | 540 | 644.6408 | | 65 | 22.2981 | | 353.8323 |
| | | | - | - | योग | 215 | 49.1125 | - | | |
| 23 | | उड़ासर / धोरीमन्ना | रेलों की बेरी | 519 | 541.88 | लिखमणी भादू नगर | 215 | 139.11 | 3 | 402.77 |
| 24 | | मैयों का तला / धोरीमन्ना | पूनियों का तला बैनिवालों की ढाणी | 580 | 694.7147 | रामदेव मन्दिर | 275 | 296.4074 | 3 | 398.3073 |
| | | | | 423 | 415.5710 | | 50 | 61.7387 | | 353.8323 |
| | | | - | - | योग | 325 | 358.1461 | - | | |
| 25 | | जूनाखेड़ा / धोरीमन्ना | सनावड़ा कलां | 737 | 707.5269 | भादुओं की ढाणी | 243 | 144.6020 | 2 | 562.9249 |
| 26 | | खूमों की बेरी / धोरीमन्ना | खूमों की बेरी | 1423 | 838.0383 | महादेव नगर | 178 | 124.0036 | 2 | 714.0347 |
| | | | | बालासर | 253 | | 433.4019 | 52 | | 54.2682 |
| | | | - | - | योग | 230 | 178.2718 | - | | |
| 27 | धोरीमन्ना / धोरीमन्ना | धोरीमन्ना | 6513 | 1054.8955 | श्री जम्भेश्वर नगर | 90 | 101.3126 | 3 | 953.5829 | |
| | | | भीमनगर | 436 | | 212.3463 | 130 | | 91.9689 | 120.3774 |
| | | - | - | योग | 220 | 193.2815 | - | | | |
| 28 | मांगता / धोरीमन्ना | जगमाल का तला | 507 | 506.46 | मंगलिया मुसलमानों की ढाणी | 96 | 63.0094 | 2 | 443.4506 | |
| | | | खरड़िया | 381 | | 245.03 | 180 | | 153.9840 | 91.0460 |
| | | - | - | योग | 276 | 216.9934 | - | | | |


नवीन राजस्व ग्रामों के गठन से प्रभावित उपरोक्त मूल एवं नवीन राजस्व ग्रामों के अभिलेखों के अलग-अलग संधारण हेतु उक्त अधिनियम की धारा 107 के अन्तर्गत मूल राजस्व ग्रामों/नवीन राजस्व ग्रामों की पृथक-पृथक जमाबन्दी, खसरा नम्बर एवं नक्शे/अभिलेखों के परिशोधन कार्य के लिये जिला कलक्टर, बाड़मेर को अधिकृत किया जाकर कार्य निष्पादन की सूचना से राज्य सरकार को सूचित करने हेतु निर्देशित किया जाता है।

आज्ञा से,

(विश्राम भीणा)
विशिष्ट शासन सचिव


प्रतिलिपि निम्नलिखित को निर्देशानुसार सूचनार्थ एवं आवश्यक कार्यवाही हेतु प्रेषित है:-

01. प्रमुख सचिव, महामहिम राज्यपाल महोदय, राजस्थान
02. प्रमुख सचिव, माननीय मुख्यमंत्री महोदय, राजस्थान सरकार
03. निजी सचिव/विशिष्ट सहायक/समस्त मंत्रीगण/राज्यमंत्रीगण राजस्थान सरकार
04. निजी सचिव, मुख्य सचिव/समस्त अतिरिक्त मुख्य सचिव/प्रमुख शासन सचिव
05. निबन्धक, राजस्व मण्डल राजस्थान, अजमेर
06. समस्त संभागीय आयुक्त, राजस्थान
07. समस्त जिला कलक्टर, राजस्थान
08. आयुक्त, भू-प्रबन्ध विभाग राजस्थान, जयपुर
09. आयुक्त, ग्रामीण विकास एवं पंचायती राज विभाग, जयपुर
10. निदेशक, जनगणना विभाग राजस्थान, 6-बी, झालाना डूंगरी, जयपुर
11. मुख्य निर्वाचन अधिकारी राजस्थान, जयपुर
12. निदेशक, सूचना एवं जनसम्पर्क निदेशालय राज0, जयपुर
13. निदेशक, मुद्रणालय एवं लेखन सामग्री, जयपुर
14. महाडाकपाल राजस्थान, जयपुर
15. महाप्रबन्धक, टेलीकम्यूनिकेशन, सरदार पटेल मार्ग, जयपुर.
16. राजस्व (ग्रुप-5/6) विभाग, शासन सचिवालय, जयपुर
17. रक्षित पत्रावली।


सहायक शासन सचिव


प्रतिलिपि निम्न को निर्देशानुसार सूचनार्थ प्रेषित है:-

01. रजिस्ट्रार, जनरल माननीय राजस्थान उच्च न्यायालय, जोधपुर/जयपुर
02. सचिव, राजस्थान विधान सभा, जयपुर
03. सचिव, लोकायुक्त सचिवालय, जयपुर
04. सचिव, राजस्थान लोक सेवा आयोग, अजमेर
05. अध्यक्ष एवं प्रबन्धक निदेशक, राजस्थान राज्य विद्युत प्रसारण निगम, विद्युत भवन, जयपुर


सहायक शासन सचिव

प्रतिलिपि निम्न को भी निर्देशानुसार सूचनार्थ प्रेषित है:-

01. अवर सचिव, गृह मंत्रालय भारत सरकार, द्वितीय मंजिल सीएस डिविजन (M&G Sec.), मेजर ध्यानचन्द नेशनल स्टेडियम, इण्डिया गेट, नई दिल्ली-110002
02. निदेशक, विज्ञान और प्रौद्योगिकी मंत्रालय, विज्ञान और प्रौद्योगिकी विभाग, टेक्नोलॉजी भवन, महरौली मार्ग, नई दिल्ली-110016
03. सचिव, रक्षा/कृषि/ग्रामीण विकास/उद्योग/शिक्षा/वित्त मंत्रालय, भारत सरकार, नई दिल्ली
04. सचिव, रेल मंत्रालय, (रेलवे बोर्ड), TG-IV, रेल भवन, नई दिल्ली-110001
05. महासर्वेक्षक, भारतीय सर्वेक्षण विभाग, P.B. No. 37, हाथीबड़कला एस्टेट, देहरादून, उत्तराखण्ड
06. निदेशक, राजस्थान भू-स्थानिक आंकड़ा केन्द्र, भारतीय सर्वेक्षण विभाग, ग्रेट आर्क भवन, सेक्टर-10, विद्याधरनगर, जयपुर-302039
07. निदेशक, नॉर्दर्न प्रिंटिंग ग्रुप, भारतीय सर्वेक्षण विभाग, पोस्ट बाक्स नम्बर 28, हाथीबड़कला एस्टेट, देहरादून, उत्तराखण्ड-248001
08. महानिदेशक, डाक विभाग, (प्लानिंग डिविजन) सूचना एवं प्रौद्योगिकी, डाक भवन, संसद मार्ग, नई दिल्ली-110001


सहायक शासन सचिव