

भारत सरकार
GOVERNMENT OF INDIA



एल.जी.डी की अधिसूचना

LGD Notification
Creation of New Village

Published By

Name Mohd.Salim Khan
Designation Deputy Registrar Land Record
Mobile no. 9461429781
IP Address 164.100.145.30
On date 08/07/2024

Proposed By

Name BORTDRLR
Designation Tehsildar
Mobile no. 9461429781
IP Address 164.100.145.30
On date 02/07/2024

District Name Barmer
Sub District Name Gudha Malani
Village Name (In English) S.B.G. Kumbhasar
Village Name (In Local language) एस. बी. जी. कुम्भासर
Village Effective Date 08/03/2023
Village Status Inhabitant
How to Village is Formed? New Village Created by Existing Village.

CONTRIBUTED VILLAGES LIST

Village Code	Village Name	Coverage Type
88046	Bhambhuon Ka Bas	PART

राजस्थान-सरकार
राजस्व (ग्रुप-1) विभाग

क्रमांक : प. 9(10)राज--1/2023

जयपुर, दिनांक : 08.03.2023

--: अधिसूचना :--

राजस्थान भू-राजस्व अधिनियम, 1956 (1956 का अधिनियम संख्या--15) की धारा 16 में निहित प्रावधानों के अन्तर्गत जिला कलक्टर, बाड़मेर एवं राजस्व मण्डल अजमेर से प्राप्त प्रस्ताव/अनुशांषा के अनुरूप राज्य सरकार एतद्वारा निर्देश देती है कि जिला बाड़मेर की तहसील नोखडा, सिणधरी, गुडामालानी, धोरीमना, बायतु व गिडा के मूल राजस्व ग्रामों से लगती हुई, नीचे दी गई सारणी के कॉलम संख्या--7 में अंकित मजरों/ढाणियों को एतदपश्चात् राजस्व ग्राम के रूप में माना जाकर अभिलेखित किया जावेगा एवं इनका वर्तमान क्षेत्रफल मूल राजस्व ग्राम की कुल देह में से कम होकर कॉलम संख्या--9 के अनुसार होगा :--

क्र. सं.	जिला / तहसील	ग्राम पंचायत / पंचायत समिति	मूल राजस्व ग्राम का विवरण			नवीन राजस्व ग्राम का विवरण			दूरी (K M में)	मूल ग्राम का शेष रहा क्षेत्रफल (हे. में)
			ग्राम का नाम	जन संख्या (2011 अनुसार)	भौगोलिक क्षेत्रफल (हे. में)	ग्राम का नाम	जन संख्या (2011 अनुसार)	भौगोलिक क्षेत्रफल (हे. में)		
1	2	3	4	5	6	7	8	9	10	11
1	बाड़मेर / नोखडा	बाण्ड / आडेल	खिचड़ों का बास	679	1108.2631	शहीद सावलाराम विश्‍नोई नगर	336	654.9556	3	453.3075
			खड़ियाली नाडी	745	756.1793		244	247.5786	3	508.6007
			--	--	--	योग	580	902.5342	--	--
2	बाड़मेर / सिणधरी	गोदारों का सरा / सिणधरी	गोदारों का सरा	896	775.0969	हुकमोणी गोदारा नगर	290	308.7723	2	466.3246
3	बाड़मेर / नोखडा	खारडी बेरी / आडेल	बटेरों की बेरी	407	333.42	पुरखोणी साईशों की ढाणी	205	148.010	2	185.41
4	बाड़मेर / सिणधरी	करना / सिणधरी	पाबूभाखरी	407	945.9976	श्री महादेव नगर	187	501.9936	2	444.0040
			करना	641	687.0783		51	135.2008	5	551.8775
			--	--	--	योग	238	637.1944	--	--
5		खंरटिया / सिणधरी	त्रिशुलिया	805	755.8400	चेनाणियों की ढाणी	223	110.5498	3	645.2902
6		पीपराली / गुडामालानी	माछरों की ढाणी	522	472.8905	नैणावास	235	186.8222	2	286.0683
7		आलपुरा / गुडामालानी	चकगुडा	940	761	सिमालों की ढाणी	551	425	2	336
8	बाड़मेर / गुडा मालानी	आलपुरा / गुडामालानी	आलपुरा	2827	2458	कूकणों की ढाणी	423	343	7	822
9						रामाणी कुम्हारों की ढाणी	267	215	6	
10						मण्डों की ढाणी	347	272	4	
11						कलत्रियों का वास	373	171	3	
12						मामा जी का थान	256	205	2	
13						माचरों का वास	268	231	4	
14						भीलों की बस्ती	314	199	2.5	

15	पुंजाबेरी / गुडामालानी	भाम्भुओं की ढाणी	703	608.9541	एस. बी. जी. कुम्भासर	205	142.0527	2	466.9011
16	खारवा / गुडामालानी	खारवा	1115	595	भारतसिंह चौहानों की ढाणी	652	280	2	315
17	खडाली / गुडामालानी	गोलिया गर्वा	818	862.3925	लोलों की ढाणी	255	151.2221	4	711.1704
18	बांटा / गुडामालानी	लक्ष्मणपुरा	239	166.7227	ताजोणी सारणों की ढाणी	36	43.0911	2	123.6316
		ईश्वरपुरा	432	321.3932		157	43.2773		278.1159
		बांटाडेर	228	254.9357		26	20.1695		234.7662
		-	-	-	योग	219	106.5379	-	-
19	कोलियाणा / धोरीमना	कोलियाणा	767	1047.7381	रताणियों की ढाणी	212	112.0816	3	935.6565
20	भीमथल / धोरीमना	पाबूबेरा	1239	845.34	सरदार नगर	237	142.36	2	702.98
21	कोलियाणा / धोरीमना	जाणियों की बेरी	990	468.01	सुन्दर नगर	277	198.44	2	269.57
22	बाड़मेर / धोरीमना	जूनाखेड़ा कलां / भीचरों की ढाणी	344	487.23	माचरों की ढाणी	140	89.43	2	397.80
			301	149.22		62	14.48	2	134.74
		-	-	-	योग	202	103.91	-	-
23	तेजे की ढाणी / धोरीमना	तेजे की ढाणी	973	875.28	दुलाणियों की ढाणी	202	166.21	2	709.07
24	मुसलमानों की ढाणी / धोरीमना	बुडे का तला	992	506.3498	भीखाणी मेगवालों की ढाणी	211	106.1569	2	400.1929
25	उड़ासर / धोरीमना	दुदापुर	575	593.92	मेहराणी गोदारों की ढाणी	217	175.89	2	418.03
26	मांगता / धोरीमना	मांगता	476	942.53	कानाणी मेगवालों की ढाणी	225	140.89	4	801.64
27	खानजी का तला / बायतु	मूलाणी	481	605.7478	गुणेशोणी गोदारों की ढाणी	203	261.1700	2	344.5778
28	बाड़मेर / बायतु	भोजासर / बायतु	1343	1244.5120	जुझाणी मेघवालो की ढाणी	319	274.3238	2	727.7867
29					मूढों का डेर	301	242.4015	2.5	
30	जोगासर / बायतु	जोगासर	456	350.8636	ईमाम नगर	252	113.4624	4	237.4012
31	कुम्पलिया / गिडा	कुम्पलिया	814	513.8525	चौधरी भूरारामजी गोदारा नगर	250	289.4395	2	224.4130
32	नया सोमेसरा / बायतु	दानाणियों की ढाणी	797	530.9963	हरीश नगर	253	209.0700	2	321.9263

Handwritten signature or mark.

33		चौखला / बायतु	चौखला	598	565.0240	केशराणी जाणीयों की ढाणी	156	134.6423	3	430.3817
			जसनाथ पुरी	716	642.9214		82	159.7458	3	483.1756
			—	—	—	योग	238	294.3881	—	—
34	बाड़मेर / गिडा	खारडा भारतसिंह / गिडा	मालासर	706	717.7656	अम्बेडकर नगर	227	129.7745	2	369.8255
35					पूरासर	277	218.1656	2		
36	बाड़मेर / बायतु	चौखला / बायतु	खतियों का तला	508	276.4358	कुम्भोणी खतियों की ढाणी	201	85.4226	2	191.0132
37	बाड़मेर / गिडा	जगराम की ढाणी / गिडा	जगराम की ढाणी	591	466.6097	किशन नगर	254	252.6127	2	213.9970

नवीन राजस्व ग्रामों के गठन से प्रभावित उपरोक्त मूल एवं नवीन राजस्व ग्रामों के अभिलेखों के अलग-अलग संधारण हेतु उक्त अधिनियम की धारा 107 के अन्तर्गत मूल राजस्व ग्रामों/नवीन राजस्व ग्रामों की पृथक-पृथक जमाबन्दी, खसरा नम्बर एवं नक्शे/अभिलेखों के परिशोधन कार्य के लिये जिला कलक्टर, बाड़मेर को अधिकृत किया जाकर कार्य निष्पादन की सूचना से राज्य सरकार को सूचित करने हेतु निर्देशित किया जाता है।


आज्ञा से,



(विश्व मोहन शर्मा)
विशिष्ट शासन सचिव


प्रतिलिपि निम्नलिखित को सूचनार्थ एवं आवश्यक कार्यवाही हेतु प्रेषित है:-

01. प्रमुख सचिव, महामहिम राज्यपाल महोदय, राजस्थान
02. प्रमुख सचिव, माननीय मुख्यमंत्री महोदय, राजस्थान सरकार
03. निजी सचिव/विशिष्ट सहायक, समस्त मंत्रीगण/राज्यमंत्रीगण, राजस्थान सरकार
04. निजी सचिव, मुख्य सचिव/समस्त अतिरिक्त मुख्य सचिव/प्रमुख शासन सचिव
05. निबन्धक, राजस्व मण्डल राजस्थान, अजमेर
06. समस्त संभागीय आयुक्त, राजस्थान
07. समस्त जिला कलक्टर, राजस्थान
08. संबंधित जिला कलक्टर जारी अधिसूचना की अनुपालना में उक्तानुसार अग्रिम आवश्यक कार्यवाही सम्पादित करावें।
09. आयुक्त, भू-प्रबन्ध विभाग राजस्थान, जयपुर
10. आयुक्त, ग्रामीण विकास एवं पंचायती राज विभाग, जयपुर
11. निदेशक, जनगणना विभाग राजस्थान, 6-बी, झालाना डूंगरी, जयपुर
12. मुख्य निर्वाचन अधिकारी राजस्थान, जयपुर
13. महानिरीक्षक, पंजीयन एवं मुद्रांक विभाग, अजमेर
14. निदेशक, सूचना एवं जनसम्पर्क निदेशालय राज0, जयपुर
15. निदेशक, मुद्रणालय एवं लेखन सामग्री, जयपुर
16. महाडाकपाल राजस्थान, जयपुर
17. महाप्रबन्धक, टेलीकम्यूनिकेशन, सरदार पटेल मार्ग, जयपुर
18. संयुक्त शासन सचिव, राजस्व (ग्रुप-2/5/6) विभाग, शासन सचिवालय, जयपुर
19. रक्षित पत्रावली।


सहायक शासन सचिव

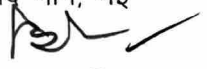
प्रतिलिपि निम्न को सूचनार्थ प्रेषित है:-

01. रजिस्ट्रार जनरल, राजस्थान उच्च न्यायालय, जोधपुर/जयपुर
02. अध्यक्ष एवं प्रबन्धक निदेशक, राजस्थान राज्य विद्युत प्रसारण निगम, विद्युत भवन, जयपुर
03. सचिव, राजस्थान विधान सभा, जयपुर
04. सचिव, लोकायुक्त सचिवालय, जयपुर
05. सचिव, राजस्थान लोक सेवा आयोग, अजमेर


सहायक शासन सचिव

प्रतिलिपि निम्न को भी सूचनार्थ प्रेषित है:-

01. अवर सचिव, गृह मंत्रालय भारत सरकार, द्वितीय मंजिल सीएस डिविजन (M&G Sec.), मेजर ध्यानचन्द नेशनल स्टेडियम, इण्डिया गेट, नई दिल्ली-110002
02. निदेशक, विज्ञान और प्रौद्योगिकी विभाग, टेक्नोलॉजी भवन, महारौली मार्ग, नई दिल्ली-110016
03. सचिव, रक्षा/कृषि/ग्रामीण विकास/उद्योग/शिक्षा/वित्त मंत्रालय, भारत सरकार, नई दिल्ली
04. सचिव, रेल मंत्रालय, (रेलवे बोर्ड), TG-IV, रेल भवन, नई दिल्ली-110001
05. निदेशक, राजस्थान भू-स्थानिक आंकड़ा केन्द्र, भारतीय सर्वेक्षण विभाग, ग्रेट आर्क भवन, सेक्टर-10, विद्याधरनगर, जयपुर-302039
06. महासर्वेक्षक, भारतीय सर्वेक्षण विभाग, P.B. No. 37, हाथीबड़कला एस्टेट, देहरादून, उत्तराखण्ड
07. निदेशक, नॉर्दर्न प्रिंटिंग ग्रुप, भारतीय सर्वेक्षण विभाग, पोस्ट बाक्स नम्बर 28, हाथीबड़कला एस्टेट, देहरादून, उत्तराखण्ड-248001
08. महानिदेशक, डाक विभाग, (प्लानिंग डिवीजन) सूचना एवं प्रौद्योगिकी, डाक भवन, संसद मार्ग, नई दिल्ली-110001


सहायक शासन सचिव