

भारत सरकार  
GOVERNMENT OF INDIA



एल.जी.डी की अधिसूचना

**LGD Notification**  
**Change Coverage of Localbody**

**Published By**

Name Santosh Kumar Goyal  
Designation Deputy Commissioner and Deputy Secretary First  
Mobile no. 9413554810  
IP Address 183.83.53.232  
On date 26/06/2024

**Proposed By**

Name HEMANT KUMAWAT  
Designation SPM  
Mobile no. 9509306858  
IP Address 14.139.204.3  
On date 25/06/2024

State Name Rajasthan  
Localbody Code 35086  
Localbody Name Bhooniya  
Localbody Type Name Village Panchayat  
Localbody Effective Date 31/03/2021

**OLD LANDREGION COVERAGE LIST**

Landregion Code	Landregion Name	Landregion Type	Coverage Type
946615	Janiyana	Village	FULL
939688	Aadarsh Dehedu Nagar	Village	FULL
88921	Adarsh Biju Nagar	Village	FULL
88919	Bhooniya	Village	FULL

Landregion Code	Landregion Name	Landregion Type	Coverage Type
88918	Bharon Ka Tala	Village	FULL
88924	Lomrodon Ka Tala	Village	FULL
88917	Lachchiya Bera	Village	FULL
88920	Sutharon Ki Dhani	Village	FULL
88922	Kayam Ka Tala	Village	FULL
88887	Bheelon Ka Bas	Village	FULL

## NEW CONTRIBUTED LOCALBODY LIST

---

Localbody Code	Localbody Name	Coverage Type
----------------	----------------	---------------

## NEW LANDREGION COVERAGE LIST

---

Landregion Code	Landregion Name	Landregion Type	Coverage Type
939688	Aadarsh Dehedu Nagar	Village	FULL
88921	Adarsh Biju Nagar	Village	FULL
88924	Lomrodon Ka Tala	Village	FULL
88920	Sutharon Ki Dhani	Village	FULL
88887	Bheelon Ka Bas	Village	FULL
946615	Janiyana	Village	FULL
88917	Lachchiya Bera	Village	FULL
946639	Smarth Nagar	Village	FULL
88919	Bhooniya	Village	FULL
88918	Bharon Ka Tala	Village	FULL
88922	Kayam Ka Tala	Village	FULL

राजस्थान-सरकार  
राजस्व (ग्रुप-1) विभाग

क्रमांक: प. 9(20)राज -1/2021


जयपुर, दिनांक : 31.03.2021

—: अधिसूचना :-

राजस्थान भू-राजस्व अधिनियम, 1956 (1956 का अधिनियम संख्या-15) की धारा 16, के प्रावधानों के अन्तर्गत जिला कलक्टर एवं राजस्व मण्डल से प्राप्त प्रस्ताव/ अनुशंषा के अनुरूप राज्य सरकार एतद्वारा निर्देश देती है कि जिला बाडमेर की तहसील धनाऊ एवं चौहटन के मूल राजस्व ग्राम से लगती हुई, नीचे दी गई सारणी के कॉलम संख्या-8 में अंकित मजरी/ढाणियों को एतदपश्चात् राजस्व ग्राम के रूप में माना जाकर अभिलेखित किया जावेगा एवं इनका वर्तमान क्षेत्रफल मूल राजस्व ग्राम की कुल देह में से कम होकर कॉलम संख्या-10 के अनुसार होगा :-


1	2	3	4	मूल ग्राम का विवरण			प्रस्तावित ग्राम का विवरण			11	12
				5	6	7	8	9	10		
1	बाडमेर / धनाऊ	भूमिया	धनाऊ	मूल ग्राम का नाम	जन संख्या 2011 अनुसार	भौगोलिक क्षेत्रफल (है. मी)	ग्राम का नाम	जन संख्या 2011 अनुसार	भौगोलिक क्षेत्रफल (है. मी)	दूरी कि.मी. में	मूल राजस्व ग्राम का शेष रहा क्षेत्रफल (है. मी)
1	बाडमेर / धनाऊ	भूमिया	धनाऊ	आदर्श विशुनगर	559	483.52	समर्थ नगर	307	249.66	1	233.8600
2	बाडमेर / धनाऊ	ईशारोल	चौहटन	गोदारों की ढाणी	710	533.25	सारण नगर	212	219.81	3	313.44
3	बाडमेर / चौहटन	धारासर	चौहटन	धारासर	834	1168.51	हिरोंणी तेलियों की ढाणी	225	111.96	3	1056.55
4	बाडमेर / चौहटन	धारासर	चौहटन	आदर्श धारासर	525	749.02	गोदारा आदाणियों की ढाणी	225	111.96	3	637.06

नवीन राजस्व ग्रामों के गठन से प्रभावित उपरोक्त मूल एवं नवीन राजस्व ग्रामों के अभिलेखों के अलग-अलग संधारण हेतु उक्त अधिनियम की धारा 107 के अन्तर्गत मूल राजस्व ग्रामों/नवीन राजस्व ग्रामों की पृथक-पृथक जमाबन्दी, खसरा नम्बर एवं नक्शे/अभिलेखों के परिशोधन कार्य के लिये जिला कलक्टर, बाडमेर को अधिकृत किया जाकर कार्य निष्पादन की सूचना से राज्य सरकार को सूचित करने हेतु निर्देशित किया जाता है।

आज्ञा से,  
  
(एम.पी. मीना)  
संयुक्त शासन सचिव

प्रतिलिपि निम्नलिखित को निर्देशानुसार सूचनार्थ एवं आवश्यक कार्यवाही हेतु प्रेषित है:-

1. प्रमुख सचिव, महामहिम राज्यपाल महो०, राजस्थान, राजभवन जयपुर।
2. प्रमुख सचिव, मा० मुख्यमंत्री महो०, राजस्थान सरकार।
3. निजी सचिव/विशिष्ट सहायक/समस्त मंत्रीगण/राज्यमंत्रीगण/संसदीय सचिव, राज० सरकार।
4. निजी सचिव, मुख्य सचिव/समस्त अतिरिक्त मुख्य सचिव/प्रमुख शासन सचिव/शासन सचिवगण।
5. निबन्धक, राजस्व मण्डल राजस्थान, अजमेर।
6. समस्त संभागीय आयुक्त, राजस्थान।
7. समस्त जिला कलक्टर राजस्थान।
8. आयुक्त, भू-प्रबन्ध विभाग, राजस्थान जयपुर।
9. आयुक्त, ग्रामीण विकास एवं पंचायती राज विभाग, जयपुर।
10. निदेशक, जनगणना विभाग राज०, 6-बी, झालाना डूंगरी, जयपुर।
11. मुख्य निर्वाचन अधिकारी, राज० जयपुर।
12. निदेशक, सूचना एवं जनसम्पर्क निदेशालय राज०, जयपुर।
13. निदेशक, मुद्रणालय एवं लेखन सामग्री, जयपुर।
14. महाडाकपाल, राज० जयपुर।
15. महाप्रबन्धक, टेलीकम्यूनिकेशन, सरदार पटेल मार्ग, जयपुर।
16. राजस्व (ग्रुप-5/6) विभाग, शासन सचिवालय, जयपुर।
17. रक्षित पत्रावली।

  
सहायक शासन सचिव


प्रतिलिपि निम्न को निर्देशानुसार सूचनार्थ प्रेषित है:-

1. रजिस्ट्रार, जनरल मा10 राजस्थान उच्च न्यायालय, जोधपुर/जयपुर।
2. सचिव, राजस्थान विधान सभा, जयपुर।
3. सचिव, लोकायुक्त सचिवालय, जयपुर।
4. सचिव, राजस्थान लोक सेवा आयोग, अजमेर।
5. अध्यक्ष एवं प्रबन्धक निदेशक, राजस्थान राज्य विद्युत प्रसारण निगम, विद्युत भवन, जयपुर।

  
सहायक शासन सचिव

प्रतिलिपि निम्न को भी निर्देशानुसार सूचनार्थ प्रेषित है:-

9. अवर सचिव, गृह मंत्रालय भारत सरकार, द्वितीय मंजिल सीएस डिविजन (M&G Sec.) मेजर ध्यानचन्द नेशनल स्टेडियम, इण्डिया गेट, नई दिल्ली - 110002
10. निदेशक, विज्ञान और प्रौद्योगिकी मंत्रालय, विज्ञान और प्रौद्योगिकी विभाग, टेक्नोलॉजी भवन, महरौली मार्ग, नई दिल्ली-110016
11. सचिव, रक्षा/कृषि/ग्रामीण विकास/उद्योग/शिक्षा/वित्त मंत्रालय, भारत सरकार, नई दिल्ली।
12. सचिव, रेल मंत्रालय, (रेलवे बोर्ड), TG-IV, रेल भवन, नई दिल्ली-110001
13. महा सर्वेक्षक, भारतीय सर्वेक्षण विभाग, पोस्ट बाक्स नम्बर 37, हाथीबड़कला एस्टेट, देहरादून 248001 (उत्तराखण्ड)।
14. निदेशक, राजस्थान भू-स्थानिक आंकड़ा केन्द्र, भारतीय सर्वेक्षण विभाग, ग्रेट आर्क भवन, सेक्टर-10, विद्याधरनगर, जयपुर - 302039 (राज0)
15. निदेशक, नॉर्दर्न प्रिंटिंग ग्रुप, भारतीय सर्वेक्षण विभाग, पोस्ट बाक्स नम्बर 28, हाथीबड़कला एस्टेट, देहरादून 248001 (उत्तराखण्ड)।
16. महानिदेशक, डाक विभाग, (प्लानिंग डिवीजन) सूचना एवं प्रौद्योगिकी, डाक भवन, संसद मार्ग, नई दिल्ली 110001

  
सहायक शासन सचिव