

भारत सरकार
GOVERNMENT OF INDIA



एल.जी.डी की अधिसूचना

LGD Notification
Creation of New Village

Published By

Name Mohd.Salim Khan
Designation Deputy Registrar Land Record
Mobile no. 9461429781
IP Address 164.100.145.30
On date 24/05/2024

Proposed By

Name BORTDRLR
Designation Tehsildar
Mobile no. 9461429781
IP Address 164.100.145.30
On date 22/05/2024

District Name Balotra
Sub District Name Gida
Village Name (In English) Shri Mhadev Nagar
Village Name (In Local language) श्री महादेव नगर
Village Effective Date 31/03/2021
Village Status Inhabitant
How to Village is Formed? New Village Created by Existing Village.

CONTRIBUTED VILLAGES LIST

Village Code	Village Name	Coverage Type
87039	Neemba Ki Dhani	PART
87035	Sutharon Ki Dhani	PART

राजस्थान-सरकार
राजस्व (ग्रुप-1) विभाग

कमांक: प. 9(20)राज -1/2021

जयपुर, दिनांक : 31.03.2021

-: अधिसूचना :-

राजस्थान भू-राजस्व अधिनियम, 1956 (1956 का अधिनियम संख्या-15) की धारा 16, के प्रावधानों के अन्तर्गत जिला कलक्टर एवं राजस्व मण्डल से प्राप्त प्रस्ताव/अनुशंषा के अनुरूप राज्य सरकार एतद्वारा निर्देश देती है कि जिला बाडमेर की तहसील गिडा, सिणधरी, गुडामालानी, सेडवा, बायतु, शिव, धनाऊ, बाडमेर एवं चौहटन के मूल राजस्व ग्राम से लगती हुई, नीचे दी गई सारणी के कॉलम संख्या-8 में अंकित मजसों/ढाणियों को एतदपश्चात् राजस्व ग्राम के रूप में माना जाकर अभिलेखित किया जावेगा एवं इनका वर्तमान क्षेत्रफल मूल राजस्व ग्राम की कुल देह में से कम होकर कालम संख्या-10 के अनुसार होगा :-

क्र. सं.	जिला / तहसील	ग्राम पंचायत	पंचायत समिति	मूल ग्राम का विवरण			प्रस्तावित ग्राम का विवरण			दूरी कि.मी. में	मूल राजस्व ग्राम का शेष रहा क्षेत्रफल (है. में)
				मूल ग्राम का नाम	जन संख्या 2011 अनुसार	भौगोलिक क्षेत्रफल (है. में)	ग्राम का नाम	जन संख्या 2011 अनुसार	भौगोलिक क्षेत्रफल (है. में)		
1	2	3	4	5	6	7	8	9	10	11	12
1	बाडमेर / गिडा	खारडा भारतसिंह	गिडा	खारडा भारतसिंह	1111	746.6765	भीलो व मेगवालों की बस्ती	306	165.6136	4	391.2819
2							गुल्लोणी भीलों की ढाणी	274	97.6503	4	
3							खारडा भारतसिंह	गिडा	हनुमानपुरा	261	437.2051
योग					1372	1183.882	योग	808	430.8438		753.0378
4	बाडमेर / गिडा	सवाउ पदमसिंह	गिडा	सवाउ पदमसिंह	1215	593.1792	चौधरी जोगाराम नगर	370	243.7661	2	349.4131
5		सवाउ पदमसिंह	गिडा	डूंगराणियों की ढाणी	785	1126.716	गंगोणी सारणों की ढाणी	305	528.0896	2	598.6262
6		पूणियों का तला	गिडा	केरली नाडी	918	1416.163	लाधानियों की ढाणी	272	470.8267	3	945.3361
7		निम्बा की ढाणी	गिडा	लेगो की ढाणी	948	1257.4130	श्री बालाजी नगर	215	222.3825	2	526.2604
8							माकडों की ढाणी	209	277.6544	5	
9							सियोलो व हूडों की ढाणी	220	145.6219	3	
10							श्री विश्वकर्मा नगर	215	302.7206	3	
11		निम्बा की ढाणी	गिडा	निम्बा की ढाणी	711	1078.7364	श्री रामदेव नगर	214	210.8571	2	628.4191
12		निम्बा की ढाणी	गिडा	सुथारों की ढाणी	314	644.6713	श्री महादेव नगर	213	396.5913	3	
योग					1973	2980.8207	योग	1286	1555.828		1424.9929
13	बाडमेर / सिणधरी	सिणधरी चारणान	सिणधरी	गादेसरा	452	675	रामदेव नगर	250	371	4	353
		सिणधरी चारणान	सिणधरी	जाट समाज प्याऊ	495	566				1	517
योग					947	1241	योग	250	371		870
14	बाडमेर / सिणधरी	सिणधरी चारणान	सिणधरी	मोतीनगर	900	873	सती जसनाथ नगर	380	300	3	573

203299/2021/RAJ Census

	बाड़मेर गुडामालानी	खुर्द	गुडामालानी	राणासर खुर्द	2206	2367.62	मंगनोणी गोदारों की ढाणी	282	206.18	3	2161.44
16	बाड़मेर / गुडामालानी	गोलिया जेतमाल	गुडामालानी	गोलिया जेतमाल	678	458.46	चैनोणी पोटलियों की ढाणी	346	310.31	1.5	148.15
17	बाड़मेर / सेडवा	एकल	फागलिया	भाडा	1285	1170.543	हुडडा नगर	421	253.5190	4	917.0242
18	बाड़मेर / गिडा	खोखसर पूर्व	गिडा	मैरासर	499	544.6177	जैतासर	276	190.0000	3	354.6177
19	बाड़मेर / गिडा	लापून्छडा बारठान	गिडा	लापून्छडा मलवेघान	742	1109.525	जागों की ढाणी	221	496.2328	2	613.2921
20	बाड़मेर / गिडा	लापून्छडा बारठान	गिडा	लापून्छडा बारठान	1039	1431.824	जेहोंणी लेगों की ढाणी	221	798.5002	2	32.6176
21							भीमासर	209	206.6564	2	
22							बोखों की ढाणी	202	171.9102	2	
23							आवडसर सुमेलदानजी का वास	206	222.1397	2	
योग					1039	1431.824	योग	838	1399.2065		32.6176
24	बाड़मेर / गिडा	लापून्छडा बारठान	गिडा	लापून्छडा तरली	750	1152.171	सोनोणी लेगों की ढाणी	202	241.7993	2	910.3713
25	बाड़मेर / गिडा	लापून्छडा बारठान	गिडा	सुधारों की ढाणी	640	1149.881	अचलासर कड़वासरों की ढाणी	207	601.0543	2	280.9899
26							चौहानों की ढाणी	212	267.8367	2	
योग					640	1149.881	योग	419	868.891		
27	बाड़मेर / गिडा	कानौड़	गिडा	कानौड़	827	587.724	रामोणी राडों की ढाणी	223	126.9902	3	460.7338
28	बाड़मेर / गिडा	दानपुरा	गिडा	गोदारों की बस्ती	420	443.0653	गोदारा नारायणगढ़	206	178.6361	2	264.4292
29	बाड़मेर / गिडा	खोखसर पूर्व	गिडा	खोखसर पूर्व	2646	2366.845	शहीद बालाराम सारण नगर	205	189.7731	4	1555.4821
30							प्रहलादपुरा	347	323.6841	3	
31							नगासर	218	243.8236	5	
32							राजासर	212	54.0821	6	
योग					2646	2366.845	योग	982	811.3629		
33	बाड़मेर / गिडा	लापून्छडा बारठान	गिडा	दर्जियों की बेरी	993	1163.623	हीरोणी मकवानों की ढाणी	218	258.8203	2	434.2838
34							कुम्भसर उर्फ पाबुसर	215	352.3673	2	
35							सतोणी लेगों की ढाणी	216	118.1518	2	
योग					993	1163.623	योग	649	729.3394		434.2838
36	बाड़मेर / बायतु	अकदडा	बायतु	हेमजी का पाना	716	966.3037	कौशल राय नगर	298	353.3639	3	248.6305
37							माहिग नगर	207	364.3093	3	
योग					716	966.3037	योग	505	717.6732		
38	बाड़मेर / बायतु	खोथों की ढाणी	बायतु	भादासर	488	723.2222	भीखाराम नगर	252	263.9578	5	621.9274
39										3	191.0087
	बाड़मेर / बायतु	खोथों की ढाणी	बायतु	खोथों की ढाणी	547	443.042	धर्मोणी साईं नगर	264	193.7234	4	317.2175
	बाड़मेर / बायतु	खोथों की ढाणी	बायतु	गोदारों की ढाणी प्रथम	292	421.5706					1130.1536
योग					1327	1587.835	योग	516	457.6812		


203299/2021/RAJ Census

40	बायतु / बायतु	अकदड़ा	बायतु	अकदड़ा	887	644.5316	सियाग तोगाराम नगर	288	398.7408	3	245.7908
41	बाड़मेर / सिणधरी	कमठाई	सिणधरी	महादेवपुरा	475	412	पदमौणी नवावों की ढाणी	220	180	3	232.0000
42	बाड़मेर / सिणधरी	मनायास	सिणधरी	चम्पा भाखरी	1045	1763.656	थोरी नगर	451	702.5573	3	1061.0989
43	बाड़मेर / सिणधरी	कमठाई	सिणधरी	नई कमठाई	530	817	लाखौणी सारणों की ढाणी	258	294	3	523.0000
44	बाड़मेर / सिणधरी	कमठाई	सिणधरी	कमठाई	800	1215	भाटियों की ढाणी	272	269	3	946.0000
45	बाड़मेर / शिव	उण्डू	शिव	मूढणों की ढाणी	851	1501.616	शहीद खेताराम नगर	285	690.3279	8	811.2882
46	बाड़मेर / शिव	उण्डू	शिव	प्रहलादपुरा	1169	2264.763	बागावास	310	640.9239	7	817.0752
47							अम्बेडकरनगर	375	806.7638		
योग					1169	2264.763	योग	685	1447.688	8	817.0752
48	बाड़मेर / शिव	काश्मीर	शिव	काश्मीर	1296	1561.623	गोदारसर	240	490.0331	3	1071.5896
49	बाड़मेर / शिव	काश्मीर	शिव	गोरसियों का तला	1231	2408.28	शोभासर	283	564.8593	5	992.4494
50							अजबानगर	271	850.9716		
योग					1231	2408.28	योग	554	1415.831	5	992.4494
51	बाड़मेर / बाड़मेर	सनावड़ा	बाड़मेर	मेगवालों का वास	1455	1262	नया तला	479	505	2	283.0000
52							करनौणियों का तला	320	474		
							योग	799	979		
53	बाड़मेर / बाड़मेर	सनावड़ा	बाड़मेर	सादुलाणियों का तला	807	883	पिण्डेलों का तला	414	327	3	556.0000
54	बाड़मेर / बाड़मेर	सनावड़ा	बाड़मेर	सनावड़ा	1341	800	सुथारों का बेरा	369	365	3	435.0000
55	बाड़मेर / चौहटन	तारातरा मठ	चौहटन	गोमरखधाम	1027	2372.24	तेजा नगर	229	221.86	2	2150.3800
56	बाड़मेर / धनाऊ	पोकरासर	चौहटन	पोकरासर	794	806.53	ताजौणियों की ढाणी	214	92.27	3	458.9500
57							जाणियों की बस्ती	221	191.87		
58	बाड़मेर / धनाऊ	पोकरासर	चौहटन	धीरासर	995	1112.7	आहोणियों का तला	208	201.44	3	420.6200
59							जगरुपाणी सउवों की ढाणी	261	234.75		
60							चिनिया मेघवालों की बस्ती	209	155.47		
61							टीकमाणी बानों की ढाणी	203	163.86		
योग					1789	1919.23	योग	1316	1039.66	3	879.5700
62	बाड़मेर / धनाऊ	खारावाला	चौहटन	खारावाला	1007	845.83	पंचारों की ढाणी	207	164.71	3	513.6800
63							अनौणी सारणों की ढाणी	213	167.44		
योग					1007	845.83	योग	420	332.15	3	513.6800
64	बाड़मेर / चौहटन	सनाऊ	चौहटन	रड़ली	600	558.143	भूरसिंह पेश की ढाणी	257	206.59	2	351.5530
65	बाड़मेर / धनाऊ	पुराणियों का तला	चौहटन	पुराणियों का तला	608	627.56	दुगौणी पंचारों की ढाणी	382	441.7	2	185.8600
66	बाड़मेर /	पुराणियों का तला	चौहटन	वाघाणियों की ढाणी	592	373.1	कायम की बस्ती	243	91.78	2	281.3200

203299/2021/RAJ-Census

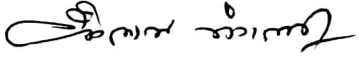
	पुराणियों का तला	चौहटन	रामनगर नगणियों की ढाणी	260	249.09		49	69.35	2	179.7400	
योग				852	622.19	योग	292	161.13		461.0600	
67	बाडमेर / पचपदरा	खददू	बालोतरा	खददू	3470	3625.743	श्री खेमाबाबा नगर	227	265.8052	4	698.7048
68							श्री रामदेव नगर	207	246.097	5	
69							जसनाथ नगर	255	219.3555	5	
70							लेगा नगर	212	240.7957	8	
71							शिवनगर	371	232.9124	7	
72							गोदास नगर	225	388.9104	6	
73							नरेवा बेरा	366	315.7676	3	
74							तेजाजी नगर	212	284.5826	5	
75							सतजी भोमियाजी नगर	204	238.2623	3	
76							धतरवालों की ढाणी	362	370.0116	3	
77							श्री अम्बेडकर नगर	255	124.5378	3	
योग				3470	3625.743	योग	2896	2927.038		698.7048	
78	बाडमेर / पचपदरा	दूदवा मल्लिनाथ	बालोतरा	दूधवा डेर	769	997.6214	श्री वीर तेजाजी नगर	361	461.1305	2	465.2421
79				बड़ला	561		1039.992	आदर्श बड़ला	308		461.9965
योग				1330	2037.613	योग	669	923.127	2	1114.4863	
80	बाडमेर / पचपदरा	दूदवा मल्लिनाथ	बालोतरा	दूधवा मल्लिनाथ	583	766.87	श्री महादेव नगर	203	325.1239	2	441.7461
81	बाडमेर / पचपदरा	दूधवा	बालोतरा	लाछार	587	760.2898	आदर्श लाछार	238	271.406	2	466.9175
82				नींबली	569		947.6832	आदर्श नींबली	205		244.1303
योग				1156	1707.973	योग	443	515.5363	2	1192.4368	
83	बाडमेर / गिड़ा	रतेऊ	गिड़ा	हेराजोणियों की ढाणी	1029	1451.856	बादलनगर	395	799.3986	2	309.7459
84							लोगोंणी अमीनरा नगर	283	342.7115		
योग				1029	1451.856	योग	678	1142.11		309.7459	
85	बाडमेर / गिड़ा	रतेऊ	गिड़ा	रतेऊ	1476	1933.601	बैरडनगर	417	487.2731	2	745.6888
86							जसनाथनगर	353	500.7815		
87							जोगदीवान नगर	283	199.8577		
योग				1476	1933.601	योग	1053	1187.912	2	745.6888	
88	बाडमेर / गिड़ा	मदो की ढाणी	गिड़ा	मदो की ढाणी	1510	2424.039	मुसलमानों की बस्ती	591	567.1417	3	1856.8972
89	बाडमेर / शिव	रामदेरिया	शिव	रामदेरिया	876	1376.398	सुरालिया	318	471.9239	4	904.4745
90	बाडमेर / शिव	रामदेरिया	शिव	उचावडा	1281	2323.774	धुंधवालों की ढाणी	372	628.492	3	1695.2821
91	बाडमेर / गडरारोड	चेतरांडी	गडरारोड	बाहला	759	7145.41	कुंपाणियों की ढाणी	225	1590.461	15	5554.9491
92	बाडमेर / बायतु	अकदड़ा	बायतु	हुडों की ढाणी	667	860.2102	लखोणी गोदास नगर	336	435.6713	3	424.5389

नवीन राजस्व ग्रामों के गठन से प्रभावित उपरोक्त मूल एवं नवीन राजस्व ग्रामों के अभिलेखों के अलग-अलग संधारण हेतु उक्त अधिनियम की धारा 107 के अन्तर्गत मूल राजस्व ग्रामों/नवीन राजस्व ग्रामों की पृथक-पृथक जमाबन्दी, खसरा नम्बर एवं नक्शे/अभिलेखों के परिशोधन कार्य के लिये जिला कलक्टर, बाडमेर को अधिकृत किया जाकर कार्य निष्पादन की सूचना से राज्य सरकार को सूचित करने हेतु निर्देशित किया जाता है।

आज्ञा से,

 (एम.पी. मीना)
 संयुक्त शासन सचिव


प्रतिलिपि निम्नलिखित को निर्देशानुसार सूचनार्थ एवं आवश्यक कार्यवाही हेतु प्रेषित है:-

1. प्रमुख सचिव, महामहिम राज्यपाल महो०, राजस्थान, राजभवन जयपुर।
2. प्रमुख सचिव, मा० मुख्यमंत्री महो०, राजस्थान सरकार।
3. निजी सचिव/विशिष्ट सहायक/समस्त मंत्रीगण/राज्यमंत्रीगण/संसदीय सचिव, राज० सरकार।
4. निजी सचिव, मुख्य सचिव/समस्त अतिरिक्त मुख्य सचिव/प्रमुख शासन सचिव/शासन सचिवगण।
5. निबन्धक, राजस्व मण्डल राजस्थान, अजमेर।
6. समस्त संभागीय आयुक्त, राजस्थान।
7. समस्त जिला कलक्टर राजस्थान।
8. आयुक्त, भू-प्रबन्ध विभाग, राजस्थान जयपुर।
9. आयुक्त, ग्रामीण विकास एवं पंचायती राज विभाग, जयपुर।
10. निदेशक, जनगणना विभाग राज०, 6-बी, झालाना डूंगरी, जयपुर।
11. मुख्य निर्वाचन अधिकारी, राज० जयपुर।
12. निदेशक, सूचना एवं जनसम्पर्क निदेशालय राज०, जयपुर।
13. निदेशक, मुद्रणालय एवं लेखन सामग्री, जयपुर।
14. महाडाकपाल, राज० जयपुर।
15. महाप्रबन्धक, टेलीकम्यूनिकेशन, सरदार पटेल मार्ग, जयपुर।
16. राजस्व (ग्रुप-5/6) विभाग, शासन सचिवालय, जयपुर।
17. रक्षित पत्रावली।


 सहायक शासन सचिव

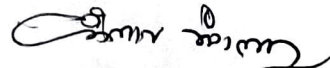
प्रतिलिपि निम्न को निर्देशानुसार सूचनार्थ प्रेषित है:-

1. रजिस्ट्रार, जनरल मा० राजस्थान उच्च न्यायालय, जोधपुर/जयपुर।
2. सचिव, राजस्थान विधान सभा, जयपुर।
3. सचिव, लोकायुक्त सचिवालय, जयपुर।
4. सचिव, राजस्थान लोक सेवा आयोग, अजमेर।
5. अध्यक्ष एवं प्रबन्धक निदेशक, राजस्थान राज्य विद्युत प्रसारण निगम, विद्युत भवन, जयपुर।


 सहायक शासन सचिव

प्रतिलिपि निम्न को भी निर्देशानुसार सूचनार्थ प्रेषित है:-

1. अवर सचिव, गृह मंत्रालय भारत सरकार, द्वितीय मंजिल सीएस डिविजन (M&G Sec.) मेजर ध्यानचन्द नेशनल स्टेडियम, इण्डिया गेट, नई दिल्ली - 110002
2. निदेशक, विज्ञान और प्रौद्योगिकी मंत्रालय, विज्ञान और प्रौद्योगिकी विभाग, टेक्नोलॉजी भवन, महारौली मार्ग, नई दिल्ली-110016
3. सचिव, रक्षा/कृषि/ग्रामीण विकास/उद्योग/शिक्षा/वित्त मंत्रालय, भारत सरकार, नई दिल्ली।
4. सचिव, रेल मंत्रालय, (रेलवे बोर्ड), TG-IV, रेल भवन, नई दिल्ली-110001
5. महा सर्वेक्षक, भारतीय सर्वेक्षण विभाग, पोस्ट बाक्स नम्बर 37, हाथीबड़कला एस्टेट, देहरादून 248001 (उत्तराखण्ड)।
6. निदेशक, राजस्थान भू-स्थानिक आंकड़ा केन्द्र, भारतीय सर्वेक्षण विभाग, ग्रेट आर्क भवन, सेक्टर-10, विद्याधरनगर, जयपुर - 302039 (राज०)
7. निदेशक, नॉर्दर्न प्रिंटिंग ग्रुप, भारतीय सर्वेक्षण विभाग, पोस्ट बाक्स नम्बर 28, हाथीबड़कला एस्टेट, देहरादून 248001 (उत्तराखण्ड)।
8. महानिदेशक, डाक विभाग, (प्लानिंग डिवीजन) सूचना एवं प्रौद्योगिकी, डाक भवन, संसद मार्ग, नई दिल्ली 110001


 सहायक शासन सचिव