

भारत सरकार
GOVERNMENT OF INDIA



एल.जी.डी की अधिसूचना

LGD Notification
Creation of New Village

Published By

Name Mohd.Salim Khan
Designation Deputy Registrar Land Record
Mobile no. 9461429781
IP Address 164.100.145.30
On date 08/07/2024

Proposed By

Name BORTDRLR
Designation Tehsildar
Mobile no. 9461429781
IP Address 164.100.145.30
On date 02/07/2024

District Name Barmer
Sub District Name Sheo
Village Name (In English) Mokhab
Village Name (In Local language) मौखाब
Village Effective Date 03/03/2023
Village Status Inhabitant
How to Village is Formed? New Village Created by Existing Village.

CONTRIBUTED VILLAGES LIST

Village Code	Village Name	Coverage Type
86892	Mokhab Khurd	PART
86891	Kohariyon Ki Basti	PART
86890	Baldeo Nagar	PART

राजस्थान-सरकार
राजस्व (ग्रुप-1) विभाग

क्रमांक : प. 9(8)राज--1/2023

जयपुर, दिनांक : 03-03-2023

--: अधिसूचना :-

राजस्थान भू-राजस्व अधिनियम, 1956 (1956 का अधिनियम संख्या--15) की धारा 16 में निहित प्रावधानों के अन्तर्गत जिला कलक्टर, बाड़मेर एवं राजस्व मण्डल अजमेर से प्राप्त प्रस्ताव/अनुशांषा के अनुरूप राज्य सरकार एतद्वारा निर्देश देती है कि जिला बाड़मेर की तहसील रामसर, गडरा रोड, शिव, धनाऊ, चौहटन, सेड़वा व पचपदरा के मूल राजस्व ग्रामों से लगती हुई, नीचे दी गई सारणी के कॉलम संख्या--7 में अंकित मजरों/दाणियों को एतदपश्चात् राजस्व ग्राम के रूप में माना जाकर अभिलेखित किया जावेगा एवं इनका वर्तमान क्षेत्रफल मूल राजस्व ग्राम की कुल देह में से कम होकर कॉलम संख्या--9 के अनुसार होगा :-

क्र. सं.	जिला / तहसील	ग्राम पंचायत / पंचायत समिति	मूल राजस्व ग्राम का विवरण			नवीन राजस्व ग्राम का विवरण			दूरी (K M में)	मूल ग्राम का शेष रहा क्षेत्रफल (है. में)
			ग्राम का नाम	जन संख्या (2011 अनुसार)	भौगोलिक क्षेत्रफल (है. में)	ग्राम का नाम	जन संख्या (2011 अनुसार)	भौगोलिक क्षेत्रफल (है. में)		
1	2	3	4	5	6	7	8	9	10	11
1	बाड़मेर / रामसर	बूठिया / रामसर	अजबानी	1003	1616	मालाणी	703	308	2	1308
		सियाई / रामसर	बूठिया	1262	2499		0	294	4	2205
		योग	309	975	0		154	2.5	821	
			योग	2574	5090	योग	703	756	-	4334
2	बाड़मेर / रामसर	बसरा / रामसर	जायडू	1155	1795	हुडो की दाणी	466	739.0000	4	1056
3	गंगाला / रामसर	गंगाला	1133	1777	हाजी उस्मान की दाणी	123	967.0000	3	810	
		सोढों की बस्ती	656	981		167	288.0000	3	693	
		योग	1789	2758	योग	290	1255.0000	-	1503	
4	बाड़मेर / गडरारोड	सुन्दरा / गडरारोड	मोडरडी	478	4677.0659	नूराणी बस्ती	204	1574.3383	3	3102.7276
5	बाड़मेर / गडरारोड	सेलोडीया दक्षिण	296	1206.8846	अमराणी	132	441.9163	2	939.8408	
		सरगीला	587	1517.4479		222	708.9601		1075.5316	
		योग	883	2724.3325	योग	300	380.2978	-	2015.3724	
6	बाड़मेर / शिव	उण्डू / शिव	मूढणों की दाणी	566	810.9595	वीर तेजाजी नगर-प्रथम	204	1574.3383	2	430.6617
7	बाड़मेर / शिव	हाथी सिंह का गांव / शिव	हाथीसिंह का गांव	577	2525	तेजरावा नगर	256	1114.0000	4	1411
8	बाड़मेर / शिव	कोटड़ा / शिव	रामपूरा	864	2128.2078	जोखड़ों की दाणी	129	393.5895	3	1734.6183
			आदर्श बस्ती	742	1276.9923		123	194.3864	3	1082.6059
			योग	1606	3405.2001	योग	252	587.9759	-	2817.2242
10	बाड़मेर / शिव	मौखाब कला / शिव	रामदेव नगर	871	1440.5888	भीमनगर	286	362.0066	2	1078.5822
			मौखाब खुर्द	762	953.5081	मौखाब	71	116.8247	2.5	836.6834
			कोहरियों की बस्ती	600	1431.9536		73	299.8797	3	1132.0739
			बलदेव नगर	441	740.1767		159	230.8243	2.5	509.3524
			योग	1803	3125.6384	योग	303	647.5287	-	2478.1097


11		मौखाब कलां / शिव	मौखाब खुर्द	1299	1504.7257	वीर तेजाजी नगर-द्वितीय	262	358.7252	2	1146.0005
12	बाड़मेर / शिव	कायम की बस्ती / शिव	कायम की बस्ती	757	1239.4369	गोकला बस्ती	317	594.0453	2	645.3916
13		पोसाल / शिव	पोसाल	437	959.0226	आलुवाणियों की ढाणी	225	376.3243	2	582.6983
14		नवातला राठौड़ान / धनाऊ	नवातला राठौड़ान	1136	1230.9951	वीरमाणी गिरधारणियों की बस्ती	208	305.8528	4	925.1423
15			सम	601	970.0131	रमदान की बस्ती	211	157.7462	2	812.2669
16	बाड़मेर / धनाऊ	मीठे का तला / धनाऊ	इब्रे का तला	1017	683.9800	भारमलपुर	270	235.8200	3	448.1600
			लहूआवास	502	320.9400		15	18.6500	3	302.2900
			योग	1519	1004.9200	योग	285	254.4700	-	750.4500
17		कृष्ण का तला / धनाऊ	कृष्ण का तला	1258	1422.8566	अमरपुरा	370	412.9893	2	1009.8673
18		मिठड़ाऊ / चौहटन	मिठड़ाऊ	3956	3728.1200	साडाणियों की ढाणी	542	529.9700	4	3198.1500
19		मते का तला / चौहटन	मते का तला	1860	1365.4882	हासम की ढाणी	217	125.7599	2	1126.0121
20			पनाणियों की ढाणी	1300	1903.4665	हूडो की ढाणी	188	113.7162	2	1879.6711
21	बाड़मेर / चौहटन	बीजराड़ / चौहटन	बीजराड़	2615	3033.2327	धीराणी सियागों की बस्ती	261	236.0171	3	2797.2156
22						वनासर	207	162.3551	3	702.6815
23		नेतराड़ / चौहटन	नेतराड़	1370	1066.3288	जोगाणी भील शेरानी धतरवाल बस्ती	212	201.2922	3	702.6815
			योग	1370	1066.3288	योग	419	363.6473	-	
24	बाड़मेर / सेड़वा	आकल / सेड़वा	आकल	2184	1805.7852	धारेजा बालूखां की ढाणी	445	347.8758	3	1457.9094
25	बाड़मेर / पचपदरा	तिलवाड़ा / बालोतरा	बोरावास	1398	2689.4800	रूपनगर	326	612.0620	6	2077.4180
26	बाड़मेर / धनाऊ	फगलू का तला / धनाऊ	मण्डों की बेरी	859	371.2418	मालपुरा	150	63.3899	3	307.8519
			सूजासर	437	318.7218		117	20.0238		298.9465
			योग	1296	689.9636	योग	267	83.4137	-	606.5499

नवीन राजस्व ग्रामों के गठन से प्रभावित उपरोक्त मूल एवं नवीन राजस्व ग्रामों के अभिलेखों के अलग-अलग संधारण हेतु उक्त अधिनियम की धारा 107 के अन्तर्गत मूल राजस्व ग्रामों/नवीन राजस्व ग्रामों की पृथक-पृथक जमाबन्दी, खसरा नम्बर एवं नक्शे/अभिलेखों के परिशोधन कार्य के लिये जिला कलक्टर, बाड़मेर को अधिकृत किया जाकर कार्य निष्पादन की सूचना से राज्य सरकार को सूचित करने हेतु निर्देशित किया जाता है।

आज्ञा से,
Sharma
(विश्व मोहन शर्मा)
विशिष्ट शासन सचिव


प्रतिलिपि निम्नलिखित को सूचनार्थ एवं आवश्यक कार्यवाही हेतु प्रेषित है:-

01. प्रमुख सचिव, महामहिम राज्यपाल महोदय, राजस्थान
02. प्रमुख सचिव, माननीय मुख्यमंत्री महोदय, राजस्थान सरकार
03. निजी सचिव/विशिष्ट सहायक, समस्त मंत्रीगण/राज्यमंत्रीगण, राजस्थान सरकार
04. निजी सचिव, मुख्य सचिव/समस्त अतिरिक्त मुख्य सचिव/प्रमुख शासन सचिव
05. निबन्धक, राजस्व मण्डल राजस्थान, अजमेर
06. समस्त संभागीय आयुक्त, राजस्थान
07. समस्त जिला कलक्टर, राजस्थान
08. संबंधित जिला कलक्टर जारी अधिसूचना की अनुपालना में उक्तानुसार अग्रिम आवश्यक कार्यवाही सम्पादित करावें।
09. आयुक्त, भू-प्रबन्ध विभाग राजस्थान, जयपुर
10. आयुक्त, ग्रामीण विकास एवं पंचायती राज विभाग, जयपुर
11. निदेशक, जनगणना विभाग राजस्थान, 6-बी, झालाना डूंगरी, जयपुर
12. मुख्य निर्वाचन अधिकारी राजस्थान, जयपुर
13. महानिरीक्षक, पंजीयन एवं मुद्रांक विभाग, अजमेर
14. निदेशक, सूचना एवं जनसम्पर्क निदेशालय राज0, जयपुर
15. निदेशक, मुद्रणालय एवं लेखन सामग्री, जयपुर
16. महाडाकपाल राजस्थान, जयपुर
17. महाप्रबन्धक, टेलीकम्यूनिकेशन, सरदार पटेल मार्ग, जयपुर
18. संयुक्त शासन सचिव, राजस्व (गुप-2/5/6) विभाग, शासन सचिवालय, जयपुर
19. रक्षित पत्रावली।


सहायक शासन सचिव


प्रतिलिपि निम्न को सूचनार्थ प्रेषित है:-

01. रजिस्ट्रार जनरल, राजस्थान उच्च न्यायालय, जोधपुर/जयपुर
02. अध्यक्ष एवं प्रबन्धक निदेशक, राजस्थान राज्य विद्युत प्रसारण निगम, विद्युत भवन, जयपुर
03. सचिव, राजस्थान विधान सभा, जयपुर
04. सचिव, लोकायुक्त सचिवालय, जयपुर
05. सचिव, राजस्थान लोक सेवा आयोग, अजमेर


सहायक शासन सचिव

प्रतिलिपि निम्न को भी सूचनार्थ प्रेषित है:-

01. अवर सचिव, गृह मंत्रालय भारत सरकार, द्वितीय मंजिल सीएस डिविजन (M&G Sec.), मेजर ध्यानचन्द नेशनल स्टेडियम, इण्डिया गेट, नई दिल्ली-110002
02. निदेशक, विज्ञान और प्रौद्योगिकी विभाग, टेक्नोलॉजी भवन, महारौली मार्ग, नई दिल्ली-110016
03. सचिव, रक्षा/कृषि/ग्रामीण विकास/उद्योग/शिक्षा/वित्त मंत्रालय, भारत सरकार, नई दिल्ली
04. सचिव, रेल मंत्रालय, (रेलवे बोर्ड), TG-IV, रेल भवन, नई दिल्ली-110001
05. निदेशक, राजस्थान भू-स्थानिक आंकड़ा केन्द्र, भारतीय सर्वेक्षण विभाग, ग्रेट आर्क भवन, सेक्टर-10, विद्याधरनगर, जयपुर-302039
06. महासर्वेक्षक, भारतीय सर्वेक्षण विभाग, P.B. No. 37, हाथीबड़कला एस्टेट, देहरादून, उत्तराखण्ड
07. निदेशक, नॉर्दर्न प्रिंटिंग ग्रुप, भारतीय सर्वेक्षण विभाग, पोस्ट बाक्स नम्बर 28, हाथीबड़कला एस्टेट, देहरादून, उत्तराखण्ड-248001
08. महानिदेशक, डाक विभाग, (प्लानिंग डिविजन) सूचना एवं प्रौद्योगिकी, डाक भवन, संसद मार्ग, नई दिल्ली-110001


सहायक शासन सचिव