

भारत सरकार
GOVERNMENT OF INDIA



एल.जी.डी की अधिसूचना

LGD Notification

Rename Subdistrict

Published By

Name SANTOSH KUMAR DEWANGAN
Designation Additional Commissioner
Mobile no. 9425253589
IP Address 61.0.182.65
On date 15/05/2024

Proposed By

Name ARVIND SINGH
Designation ASST PROGRAMMER
Mobile no. 9575081711
IP Address 164.100.131.125
On date 15/05/2024

District Name	Sakti
Old Subdistrict Name(In English)	Baradwar
New Subdistrict Name(In English)	Naya Baradwar
Subdistrict Name (In Local language)	नया बाराद्वार
Subdistrict Effective Date	02/01/2024

कार्यालय कलेक्टर (भू-अभिलेख शाखा) जिला सक्ती (छ0ग0)

Email : landrecordsakti@gmail.com

"ज्ञापन"

क्रमांक / 749 भू.अ. / 2023
प्रति,

सक्ती, दिनांक 02/01/2024

निदेशक
जनगणना कार्य निदेशालय छत्तीसगढ़
जनगणना भवन प्लॉट नंबर 10 सेक्टर 24
झांझ, नया रायपुर, अटल नगर, छ0ग0 492018

विषय:- सक्ती जिले में नवसृजित तहसील भोथिया में स्थानांतरित ग्रामों की जानकारी प्रदाय करने बाबत।


संदर्भ:- आपका कार्यलयीन पत्र क्रमांक आई-11011/1/2018/जन/डी.सी.ओ./231 दिनांक 02.08.2023

-----00-----

कृपया संदर्भित पत्र अवलोकन करने का कष्ट करें। विषयांतर्गत लेख कि सक्ती जिला अंतर्गत तत्कालीन तहसील बाराद्वार एवं तहसील जैजैपुर से नवसृजित होने वाली भोथिया तहसील में स्थानांतरित ग्रामों की जानकारी, तहसील बाराद्वार एवं तहसील जैजैपुर में बचे ग्रामों की जानकारी तथा नगरीय निकायों की जानकारी अनुलग्नक 1/2/3 में चाही गई है।

2/- तहसील "नया बाराद्वार" अथवा "बाराद्वार" के संबंध में अभिमत है कि पुराने राजस्व अभिलेख अनुसार ग्राम नया बाराद्वार को छत्तीसगढ़ शासन, राजस्व एवं आपदा प्रबंधन विभाग द्वारा जारी अधिसूचना क्रमांक एफ 11-01/2019/सात-4, दिनांक 11.11.2020 को तहसील बाराद्वार नाम से अधिसूचना जारी किया गया है। उक्त संबंध में तहसील का नाम "नया बाराद्वार" है।

उपरोक्तानुसार चाही गई जानकारी निर्धारित प्रारूप में तैयार कर संलग्न सादर प्रेषित है।
संलग्न:- उपरोक्तानुसार।


कलेक्टर
जिला सक्ती (छ0ग0)

कार्यालय तहसीलदार बाराद्वार, जिला-सक्ती (छ0ग0)

// ज्ञापन //

क्रमांक / 127 / तह0 / रीडर / 2023

बाराद्वार दिनांक 04.10.2023

प्रति,

कलेक्टर महोदय एवं जिला जनगणना अधिकारी
सक्ती, जिला सक्ती (छ0ग0)

विषय:- सक्ती जिले में नवसृजित तहसील-भोथिया में स्थानांतरित ग्रामों की जानकारी प्रदाय करने बाबत।

संदर्भ:- जनगणना कार्य निदेशालय छत्तीसगढ़ का पत्र
क्रमांक/आई-11011/1/2018/जन/डीसीओ (छ0ग0) 23 दिनांक
02/08/2023

—000—

उपरोक्त विषयांतर्गत लेख है कि छत्तीसगढ़ शासन द्वारा जारी अधिसूचना क्रमांक एफ 11-15/2023सात-4 दिनांक 31/07/2023 (प्रति संलग्न) के अनुसार इस जिले में नवीन तहसील भोथिया का सृजन किया गया है।

अतः उक्त संबंध में अनुलग्नक 01, 02 एवं 03 में चाही गई जानकारी संलग्न कर अग्रिम कार्यवाही हेतु सादर प्रेषित है।


तहसीलदार
बाराद्वार
जिला-सक्ती (छ.ग.)

नवसृजित तहसील में शामिल ग्रामों की जानकारी

जिला-सक्ती

वर्तमान तहसील-बाराद्वार

नवीन तहसील-भोथिया

नवीन तहसील में स्थित कुल ग्राम

क्रम संख्या	विकास खण्ड का नाम	एमडीडीएस कोड	ग्राम कोड (जन 2011 के अनुसार)	ग्राम का नाम (अंग्रेजी में)	ग्राम का नाम (हिन्दी में)	ग्राम का क्षेत्रफल (हे० में)	पटवारी हल्का नं.	रिमार्क
1.	जैजैपुर	437332	0009	SIRLI	सिरली	592.73	16	
2.	जैजैपुर	437328	0005	RAIPURA	रायपुरा	615.26	16	
3.	जैजैपुर	437334	0011	TANDULDIH	तान्दुलड़ीह	65.17	16	
4.	जैजैपुर	437329	0006	KUMHARIPATHAN	कुम्हारीपठान	238.22	16	


कलेक्टर
जिला-सक्ती (छ.ग.)


तहसीलदार
बाराद्वार
जिला-सक्ती (छ.ग.)

नवसृजित तहसील के गठन के उपरांत वर्तमान तहसील में स्थित शेष ग्रामों की
जानकारी

जिला-सक्ती वर्तमान तहसील-बाराद्वार वर्तमान तहसील में स्थित कुल ग्राम

क्रम संख्या	विकास खण्ड का नाम	एमडीडीएस कोड	ग्राम कोड (जन 2011 के अनुसार)	ग्राम का नाम (अंग्रेजी में)	ग्राम का नाम (हिन्दी में)	ग्राम का क्षेत्रफल (हे० में)	पटवा री हल्का नं.	रिमा र्क
1.	सक्ती	436891	0001	Bahera	बहेरा	238.780	01	
2.	सक्ती	436892	0002	Dhanpur	धनपुर	263.760	01	
3.	सक्ती	436893	0003	Gudhwa	गुढवा	167.380	01	
4.	सक्ती	436894	0004	Kudhritar	कुधरीटार	112.470	02	
5.	सक्ती	436895	0005	Songudha	सोनगुढा	149.430	01	
6.	सक्ती	436896	0006	Sundreli	सुन्दरेली	299.910	03	
7.	सक्ती	436897	0007	Gatwa	गतवा	159.180	03	
8.	सक्ती	436898	0008	Jarwe	जवे	576.430	03	
9.	सक्ती	436899	0009	Sakreli khurd	सकरेलीखुर्द	283.970	02	
10.	सक्ती	436900	0010	Bokramuda	बोकरामुडा	117.620	02	
11.	सक्ती	436919	0029	Manikpur	मानिकपुर	143.930	04	
12.	सक्ती	436920	0030	Nagrda	नगरदा	557.800	04	
13.	सक्ती	436921	0031	Kurda	कुरदा	388.890	04	
14.	सक्ती	436922	0032	Sendri	सेन्दरी	350.200	05	
15.	सक्ती	436923	0033	Putekela	पुटेकेला	226.860	05	
16.	सक्ती	436925	0035	Jirladih	जिरलाडीह	55.170	05	
17.	सक्ती	436991	0101	Lawsara	लवसरा	374.340	15	
18.	सक्ती	436992	0102	Belhadih	बेल्हाडीह	209.660	15	
19.	सक्ती	436993	0103	Deragarh	डेरागढ़	451.150	14	
20.	सक्ती	436994	0104	Ranigaon	रानीगाव	90.060	15	
21.	सक्ती	436997	0107	Saraipali	सराईपाली	149.720	09	
22.	सक्ती	437002	0112	Pasid	पासीद	391.220	09	
23.	सक्ती	437003	0113	Khutadahra	खुंटादहरा	215.680	09	
24.	सक्ती	437004	0114	Bhursidih	भुरसीडीह	181.080	09	
25.	सक्ती	437005	0115	Kirari	किरारी	573.570	08	
26.	सक्ती	437006	0116	Chamra barpali	चमराबरपाली	222.340	08	
27.	सक्ती	437007	0117	Reda	रेडा	533.600	07	
28.	सक्ती	437008	0118	Lahanga	लहंगा	240.990	07	
29.	सक्ती	437009	0119	Sarwani	सरवानी	424.070	06	
30.	सक्ती	437010	0120	Sakreli	सकरेली	997.700	10	
31.	सक्ती	437011	0121	Dumarpara	डूमरपारा	1023.770	14	
32.	सक्ती	437012	0122	Baradwar basti	बाराद्वार बस्ती	776.840	13	
33.	सक्ती	437013	0123	Paladi khurd	पलाडीखुर्द	405.460	12	
34.	सक्ती	437014	0124	Paladi kalan	पलाडीकला	426.800	12	

कलेक्टर
जिला-सक्ती (छ.ग.)


तहसीलदार
बाराद्वार
जिला-सक्ती (छ.ग.)

तहसील के अंतर्गत आने वाले नगरों के नाम

जिला-सक्ती

तहसील-नया बाराद्वार

क्र.सं.	नगर का नाम	पूर्णतः/अंशतः	अंशतः होने की स्थिति में इस तहसील के अंतर्गत आने वाले वार्डों का क्रमांक एवं नाम		रिमार्क
			वार्ड क्रमांक	वार्ड का नाम	
1	नया बाराद्वार	पूर्णतः	1	महात्मा गांधी वार्ड	
2			2	रानी लक्ष्मीबाई वार्ड	
3			3	श्रीराम मंदिर वार्ड	
4			4	सुभाष चन्द्र बोस वार्ड	
5			5	दुर्गा मंदिर वार्ड	
6			6	जवाहर लाल नेहरू वार्ड	
7			7	काली मंदिर वार्ड	
8			8	राजेन्द्र प्रसाद वार्ड	
9			9	सरदार भगत सिंह वार्ड	
10			10	चन्द्रशेखर आजाद वार्ड	
11			11	इंदिरा गांधी वार्ड	
12		अंशतः	12	गुरु घासीदास वार्ड	आंशिक रूप से


तहसीलदार
 बाराद्वार
 जिला-सक्ती (छ.ग.)

कार्यालय तहसीलदार जैजैपुर, जिला सक्ती (छ०ग०)

// झापन //

क्रमांक 1765/तह./री.-1/ 2023
प्रति,


जैजैपुर, दिनांक 10.10.2023

कलेक्टर,
जिला सक्ती (छ.ग.)

विषय :- सक्ती जिले में नवसृजित तहसील भोथिया में स्थानांतरित ग्रामों की जानकारी प्रदाय करने बाबत।
संदर्भ :- आई-11011/1/2018/जन./डीसीओ/(छ.ग.)/231 दिनांक 02.08.2023


—000—

विषयांकित संदर्भित पत्र के परिपालन में लेख है कि आपके द्वारा छत्तीसगढ़ शासन के द्वारा जारी अधिसूचना क्रमांक एफ 1115/2023/74 दिनांक 31.07.2023 के अनुसार वर्तमान तहसील जैजैपुर एवं नवीन तहसील भोथिया की जानकारी अनुलग्नक-1 अनुलग्नक-2 एवं अनुलग्नक-3 की जानकारी तैयार कर कलेक्टर जिला सक्ती (छ.ग.) के माध्यम से आपकी ओर सादर संप्रेषित।


तहसीलदार
जैजैपुर
जिला सक्ती (छ.ग.)
जैजैपुर, दिनांक 10.10.2023

पृ० क्रमांक 1766/तह./री.-1/ 2023
प्रतिलिपि :-

जनगणना कार्य निदेशालय छत्तीसगढ़, रायपुर की ओर सादर सूचनार्थ संप्रेषित।


तहसीलदार
जैजैपुर
जिला सक्ती (छ.ग.)

अनुसूचित तहसील में शामिल ग्रामों की जानकारी

अनुलग्नक-1

जिला सक्ती वर्तमान तहसील जौजपुर नवीन तहसील गांधिया नवीन तहसील में स्थित कुल ग्राम - 32

क्रम संख्या	विकासखण्ड का नाम	एग्रीडीएस कोड	ग्राम कोड (जन. 2011 के अनुसार)	ग्राम का नाम (अंग्रेजी में)	ग्राम का नाम (हिन्दी में)	ग्राम का क्षेत्रफल (हेक्टेयर में)	पटवारी हल्का नंबर	टिप्पणियाँ
1	jaijaipur	437324	0001	lalwa	लालवा	198.782	1	
2	jaijaipur	437325	0002	thathari	थथरी	1192.132	7	
3	jaijaipur	437326	0003	darrabhatha	दरभठा	573.28	1	
4	jaijaipur	437327	0004	chitapandariya	चितपंडरिया	463.22	1	
5	jaijaipur	437330	0007	boirdih	बोईडीह	78.82	3	
6	jaijaipur	437331	0008	hardi	हर्दी	240.05	3	
7	jaijaipur	437333	0010	bichiya	बिचिया	125.43	3	
8	jaijaipur	437335	0012	lohkakot	लोहरकोट	263.99	2	
9	jaijaipur	437336	0013	jhalraunda	झालरांदा	730.85	2	
10	jaijaipur	437337	0014	barra	बारा	191.26	2	
11	jaijaipur	437338	0015	amapali	आमापाली	300.18	3	
12	jaijaipur	437339	0016	chikhalaunda	चिखलरांदा	338.16	2	
13	jaijaipur	437340	0017	dongiya	डोंगिया	329.352	4	
14	jaijaipur	437341	0018	senduras	सेन्दुरस	551.13	4	
15	jaijaipur	437342	0019	dhanuharpara	धनुहरपारा	123.8	18	
16	jaijaipur	437343	0020	salni	सलनी	375.95	18	
17	jaijaipur	437344	0021	malni	मलनी	363.85	5	
18	jaijaipur	437345	0022	bhothiya	भोथिया	1050.198	5	
19	jaijaipur	437346	0023	kekrabhat	केकरभठ	357.18	6	
20	jaijaipur	437347	0024	bhothidin	भोथीडीह	395.26	11	
21	jaijaipur	437349	0026	akaisara	आकैसारा	880.36	6	
22	jaijaipur	437350	0027	khamhariya	खमहरिया	633.29	6	
23	jaijaipur	437351	0028	thuthi	थूठी	422.64	7	
24	jaijaipur	437352	0029	dhourabhanth	धौराभन्ठ	142.5	7	
25	jaijaipur	437363	0040	shikarinar	शिकरीनार	195.02	11	
26	jaijaipur	437364	0041	padahardi	पादाहर्दी	307.17	11	
27	jaijaipur	437365	0042	guchkuliya	गुचकुलिया	345.68	11	
28	jaijaipur	437371	0048	kalmidih	कलमीडीह	276.15	17	
29	jaijaipur	437372	0049	khamhardih	खमहर्डीह	275.63	17	
30	jaijaipur	437373	0050	khajurani	खजुरानी	550.94	17	
31	jaijaipur	437374	0051	murlidih	मुरलीडीह	280.06	18	
32	jaijaipur	437375	0052	karauadih	करावडीह	275.34	18	

तहसीलदार का पता (जौजपुर तहसील)
तहसीलदार का नाम - जौजपुर
मामूला नंबर -

जौजपुर
जिला-सक्ती (छ.ग.)

जिलासहायक (वि.ग. एवं गाँव सहित)
कलेक्टर/उपर कलेक्टर
जिला सक्ती

कलेक्टर
जिला-सक्ती (छ.ग.)

नवसृजित तहसील के गठन के उपरान्त वर्तमान तहसील में स्थित शेष वर्तमान तहसील में
स्थित कुल ग्राम- 24 अनुलग्नक-2

क्रम संख्या	विकासखण्ड का नाम	एमडीडीएस कोड	ग्राम कोड (जन. 2011 के अनुसार)	ग्राम का नाम (अंग्रेजी में)	ग्राम का नाम (हिन्दी में)	ग्राम का क्षेत्रफल (हेक्टेयर में)	पटवारी हल्का नंबर	रिमार्क
1	jaijaipur	437348	0025	kotetara	कोटेतरा	741.89	8	
2	jaijaipur	437353	0030	patharra	पथर्रा	174.56	8	
3	jaijaipur	437354	0031	dataud	दतांद	640.67	8	
4	jaijaipur	437355	0032	aamganv	आमगांव	954.08	9	
5	jaijaipur	437356	0033	belkarri	बेलकरी	215.97	9	
6	jaijaipur	437357	0034	bawanbodi	बावनाबोडी	184.56	9	
7	jaijaipur	437358	0035	kashigarh	काशीगढ़	856.62	10	
8	jaijaipur	437359	0036	chorbhatti	चोरभट्टी	454.89	13	
9	jaijaipur	437360	0037	mukta	मुक्ता	508.81	13	
10	jaijaipur	437361	0038	jhakhadih	झकहाडीह	71.76	10	
11	jaijaipur	437362	0039	nandeli	नंदेली	509.46	10	
12	jaijaipur	437366	0043	galgaladih	गलगलाडीह	191.96	16	
13	jaijaipur	437367	0044	tushar	तुषार	721.79	16	
14	jaijaipur	437368	0045	bodsara	बोडसरा	262.35	16	
15	jaijaipur	437369	0046	karmandih	करमणडीह	125.72	16	
16	jaijaipur	437370	0047	semradih	सेमराडीह	148.88	16	
17	jaijaipur	437376	0053	beladula	बेलादूला	816.14	19	
18	jaijaipur	437377	0054	kachanda	काचांदा	840.62	19	
19	jaijaipur	437397	0074	odekera	ओडेकरा	1164.01	15	
20	jaijaipur	437398	0075	gadamor	गाडामोर	209.16	15	
21	jaijaipur	437399	0076	jarve	जर्वे	230.69	15	
22	jaijaipur	437400	0077	arsiya	अरसिया	444.81	14	
23	jaijaipur	437401	0078	parsadih	पारसाडीह	526.71	14	
24	jaijaipur	437402	0079	junvani	जुनवानी	166.35	15	

नवसृजित तहसील के गठन के उपरान्त वर्तमान तहसील में स्थित शेष वर्तमान तहसील में स्थित कुल ग्राम- 24 अनुलग्नक-2
नवसृजित तहसील के गठन के उपरान्त वर्तमान तहसील में स्थित शेष वर्तमान तहसील में स्थित कुल ग्राम- 24 अनुलग्नक-2
नवसृजित तहसील के गठन के उपरान्त वर्तमान तहसील में स्थित शेष वर्तमान तहसील में स्थित कुल ग्राम- 24 अनुलग्नक-2
नवसृजित तहसील के गठन के उपरान्त वर्तमान तहसील में स्थित शेष वर्तमान तहसील में स्थित कुल ग्राम- 24 अनुलग्नक-2

प्रतिहस्ताक्षरित (दिनांक एवं मोहर सहित)
कलेक्टर/अपर कलेक्टर
जिला सक्ती

Mud
कलेक्टर
जिला सक्ती (छ.ग.)

तहसील के अंतर्गत आने वाले नगरों के नाम

अनुलग्नक- 3

जिला सक्ती तहसील भोथिया

सरल क्रमांक	नगर का नाम	पूर्णतः/अंशतः	अंशतः होने की स्थिति में इस तहसील के अंतर्गत आने वाले वार्डों का क्रमांक एवं नाम		रिमार्क
			वार्ड क्रमांक	वार्ड का नाम	
1	निरंक	-	-	-	

तहसीलदार का ~~दिनांक एवं मोहर सहित~~
 तहसीलदार का नाम - ~~जजपुर~~
 मोबाईल नंबर - ~~जिला-सक्ती (छ.ग.)~~

प्रतिहस्ताक्षरित (दिनांक एवं मोहर सहित)
 कलेक्टर/अपर कलेक्टर
 जिला-सक्ती


 कलेक्टर
 जिला-सक्ती (छ.ग.)

कार्यालय कलेक्टर एवं प्रमुख जनगणना अधिकारी, जांजगीर चांपा (छ.ग.)
Telephone :07817-222773, E-mail- dpso-janjgir.cg@gov.in

क्रमांक / 24 / जनगणना / 2024

जांजगीर, दिनांक 04 जनवरी 2024

प्रति,


निदेशक,
जनगणना कार्य निदेशालय छ0ग0
जनगणना भवन, प्लॉट न0-10, सेक्टर 24, झांझ
नवा रायपुर, अटल नगर

विषय :- नगर पंचायत नया बाराद्वार के वार्ड दो जिलों/तहसीलों में विस्तारित होने के संबंध में।

—00—

उपरोक्त विषयांतर्गत लेख है कि नगर पंचायत नया बाराद्वार, जिला सक्ती का कुछ भाग जांजगीर चांपा जिला अंतर्गत सारागांव तहसील में विस्तारित है। इस हेतु निर्धारित प्रारूप अनुलग्नक-3 में संबंधित चार्ज अधिकारी से जानकारी प्राप्त कर आपकी ओर आवश्यक कार्यवाही हेतु सादर सम्प्रेषित है।

संलग्न :- उपरोक्तानुसार।


जिला जनगणना अधिकारी,
जिला जांजगीर चांपा(छ.ग)

कार्यालय तहसीलदार सारागांव जिला - जांजगीर - चांपा (छ.ग.)

स.क./ 1262 /तह./वा./2023

सारागांव दि. 02.01.2024

प्रति,

कलेक्टर महोदय
जिला - जांजगीर- चांपा (छ.ग.)

विषय :- नगर पंचायत नया बाराद्वार के वार्ड दो जिलों /तहसीलों में विस्तारित होने संबंधी ।

---000---

उपरोक्त विषयांतर्गत लेख है कि नगर पंचायत बाराद्वार (जिला -सक्ती) का कुछ भाग जांजगीर- चांपा जिले के तहसील सारागांव अंतर्गत विस्तारित है, की जानकारी निर्धारित प्रपत्रानुसार आवश्यक कार्यवाही हेतु सादर संप्रेषित है ।

संलग्न :-

अनुलग्नक -3


तहसीलदार
सारागांव

तहसील के अंतर्गत आने वाले नगरों के नाम
जिला - जांजगीर - चांपा (छ.ग.) तहसील - सारागांव

क्र.	नगर का नाम	पूर्णतः/अंशतः	अंशतः होने की स्थिति में इस तहसील के अंतर्गत आने वाले		रिमार्क
			वार्ड क्रमांक	वार्ड का नाम	
1	मुक्ताराजा (राजस्व ग्राम) नगर पंचायत बाराद्वार	अंशतः	12	गुरु घासीदास वार्ड	
			13	भीमराव अंबेडकर वार्ड	
			14	ठाकुरदेव वार्ड	
			15	राजा हरिगुजर वार्ड	

02/01/24
तहसीलदार का हस्ताक्षर (दिनांक एवं मुहर सहित)
तहसीलदार

तहसीलदार का नाम - राजकुमार मरावी

मोबाईल नंबर - 9131632587

प्रतिहस्ताक्षरित (दिनांक एवं मुहर सहित)
जिला जनगणना अधिकारी

जांजगीर-चांपा
कलेक्टर अपर कलेक्टर

जिला