

भारत सरकार
GOVERNMENT OF INDIA



एल.जी.डी. की अधिसूचना

LGD Notification

Invalidate Village(s)

Published By

Name SANTOSH KUMAR DEWANGAN
Designation Additional Commissioner
Mobile no. 9425253589
IP Address 117.223.4.120
On date 25/04/2024

Proposed By

Name ARVIND SINGH
Designation ASST PROGRAMMER
Mobile no. 9575081711
IP Address 10.132.213.12
On date 25/04/2024

District Name Bijapur
Sub District Name Bhopalpattnam
Village Name (In English) {village-name-eng}
Village Name (In Local language) {village-name-local}
Village Effective Date 19/12/2019
Village Status {village-status}
How to Village is Formed? {village-formed}

INVALIDATE VILLAGES LIST

Village Code	Village Name
912745	Budme
912752	Banjolee

चार्ज अधिकारी (तहसीलदार/नायब तहसीलदार) एवं जनगणना लिपिक की जानकारी

चार्ज अधिकारी (तहसीलदार/नायब तहसीलदार)		
क्रमांक	चाही गई जानकारी	विवरण
1	चार्ज अधिकारी का नाम:	श्री शिवनाथ बघेल
2	पदनाम	तहसीलदार
3	मोबाइल नंबर	9425216654, 6267842188
4	मोबाइल नंबर (Whatsapp)	9425216654,
5	ईमेल (व्यक्तिगत)	shivnathbaghel18@gmail.com
6	कार्यालय का पता	तहसील कार्यालय भोपालपटनम जिला - बीजापुर (छ.ग.) 494446
7	कार्यालय दूरभाष (एसटीडी कोड सहित)	07851-222204 (बंद)
8	ईमेल (कार्यालय)	TahsildarBhopalpatnam@gmail.com
9	पिनकोड	494446
जनगणना लिपिक		
1	जनगणना लिपिक का नाम	तलाठी रघु
2	पदनाम	स.जे. 2
3।	मोबाइल नंबर	9770328534

जनगणना 2021 हेतु ग्राम सूची का सत्यापन

बीजापुर

तहसील- भोपालपट्टनम

क्र.सं.	विकास खण्ड का नाम	एमडीडीएस कोड	ग्राम कोड (जन.- 2011 के अनुसार)	ग्राम का नाम (अंग्रेजी में)	ग्राम का नाम (हिन्दी में)	ग्राम का क्षेत्रफल (हेक्टेयर में)	रिमार्क
1	Bhopalpattnam	450667	0001	Farasnar	फरसनार ✓	558.43	✓
2	Bhopalpattnam	450668	0002	Karkawada	करकावाड़ा ✓	1197.435	✓
3	Bhopalpattnam	450669	0003	Dudme	दुडमे ✓	1836.727	✓
4	Bhopalpattnam	450670	0004	Badeindur	बडेइन्दूर ✓		
5	Bhopalpattnam	450671	0005	Chhote Indur	छोटेइन्दूर ✓		
6	Bhopalpattnam	450672	0006	Gondnugur	गोण्डनुगुर ✓	936.136	✓
7	Bhopalpattnam	450673	0007	Halbatumirguda	हल्बातुमीरगुड़ा ✓	1103.886	✓
8	Bhopalpattnam	450674	0008	Dudepalli	दुडेपल्ली ✓	1403.093	✓
9	Bhopalpattnam	450675	0009	Kerpe	करपे ✓	3662.075	✓
10	Bhopalpattnam	450676	0010	Boramangi	बोरामंगी ✓	2038.056	✓
11	Bhopalpattnam	450677	0011	Motakwaya	मोतकवाया ✓	3121.084	✓
12	Bhopalpattnam	450678	0012	Markud	मरकुड़ ✓	1461.028	✓
13	Bhopalpattnam	450679	0013	Muchler	मुचलेर ✓	1690.936	✓
14	Bhopalpattnam	450680	0014	Odru	ओडरू ✓	1967.071	✓
15	Bhopalpattnam	450681	0015	Gunda Puri	गुण्डापुरी ✓	1085.455	✓
16	Bhopalpattnam	450682	0016	Netikakler	नेतीकाकलेड ✓	1020.462	✓
17	Bhopalpattnam	450683	0017	Pengunda	पेनगुण्डा ✓	959.056	✓
18	Bhopalpattnam	450684	0018	Netiwada	नेतीवाड़ा ✓	694.566	✓
19	Bhopalpattnam	450685	0019	Pasewada	पासेवाड़ा ✓	978.37	✓
20	Bhopalpattnam	450686	0020	Durgapara	दुर्गापारा ✓		
21	Bhopalpattnam	450687	0021	Timar Becha	तिमारबेचा ✓		
22	Bhopalpattnam	450688	0022	Chipanpalli	चिपनपल्ली ✓	893.527	✓
23	Bhopalpattnam	450689	0023	Phandiwaya	फन्दीवाया ✓	1017.683	✓
24	Bhopalpattnam	450690	0024	Kimar Becha	किमार बेचा ✓		
25	Bhopalpattnam	450691	0025	Karme	करमे ✓		
26	Bhopalpattnam	450692	0026	Palse Gundi	पालसेगुण्डा ✓	1622.045	✓
27	Bhopalpattnam	450693	0027	Adapalli	एडापल्ली ✓	4380.052	✓
28	Bhopalpattnam	450694	0028	Pumbali	पुम्बाली ✓	934.409	✓
29	Bhopalpattnam	450695	0029	Paragaon	पारागांव ✓	5667.309	✓
30	Bhopalpattnam	450696	0030	Uskameta	उस्कामेटा ✓	632.643	✓
31	Bhopalpattnam	450697	0031	Gartul	गरतुल ✓	847.457	✓
32	Bhopalpattnam	450698	0032	Kokera	कोकेरा ✓	2259.574	✓

क्र.सं.	विकास खण्ड का नाम	एमडीडीएस कोड	ग्राम कोड (जन.- 2011 के अनुसार)	ग्राम का नाम (अंग्रेजी में)	ग्राम का नाम (हिन्दी में)	ग्राम का क्षेत्रफल (हेक्टेयर में)	रिमार्क
33	Bhopalpattnam	450699	0033	Cherpalli	चेरपल्ली ✓	1567.585	✓
34	Bhopalpattnam	450700	0034	Sandra	सन्ड्रा ✓	1430.106	✓
35	Bhopalpattnam	450701	0035	Jaraguda	जारागुड़ा ✓	870.379	✓
36	Bhopalpattnam	450702	0036	Ralapalli	रालापल्ली ✓	851.162	✓
37	Bhopalpattnam	450703	0037	Arepalli	आरेपल्ली ✓	681.083	✓
38	Bhopalpattnam	450704	0038	Irpagutta	इरपागुट्टा ✓	2285.616	✓
39	Bhopalpattnam	450705	0039	Chhotekakler	छोटेकाकलेर ✓	1505.465	✓
40	Bhopalpattnam	450706	0040	Phulgundam	फुलगुण्डम ✓	1104.835	✓
41	Bhopalpattnam	450707	0041	Bade Kakler	बडेकाकलेर ✓	951.905	✓
42	Bhopalpattnam	450708	0042	Tekameta	टेकमेट्टा ✓	813.399	✓
43	Bhopalpattnam	450709	0043	Arkopal	आरकीपाल ✓		
44	Bhopalpattnam	450710	0044	Kunna Wayguda	कुन्नावायगुड़ा ✓		
45	Bhopalpattnam	450711	0045	Tatigutta	टाटीगुट्टा ✓		
46	Bhopalpattnam	450712	0046	Kumer	कुमेर ✓		
47	Bhopalpattnam	450713	0047	Gorgunda	गोरगुण्डा ✓		
48	Bhopalpattnam	450714	0048	Hirapuram	हीरापुरम ✓		
49	Bhopalpattnam	450715	0049	Dudme	दुड्मे ✓		
50	Bhopalpattnam	450716	0050	Marwada	मारवाड़ा ✓	567.82	✓
51	Bhopalpattnam	450717	0051	Annapur	अन्नापुर ✓	1642.425	✓
52	Bhopalpattnam	450718	0052	Safimarka	सफीमरका ✓	1701.93	✓
53	Bhopalpattnam	450719	0053	Pilur	पीलूर ✓	1073.127	✓
54	Bhopalpattnam	450720	0054	Penkudur	पेनकुदुर ✓	825.783	✓
55	Bhopalpattnam	450721	0055	Chinnavelee	चिन्नावेली ✓		
56	Bhopalpattnam	450722	0056	Kondapadgu	कोण्डापडगू ✓	235.362	✓
57	Bhopalpattnam	450723	0057	Nilamadgu	निलामडगू ✓		
58	Bhopalpattnam	450724	0058	Kandla Parti	कान्दलापट्टी ✓	325.806	✓
59	Bhopalpattnam	450725	0059	Bibari	बीबरी ✓	699.497	✓
60	Bhopalpattnam	450726	0060	Tadsod	ताडसोड ✓		
61	Bhopalpattnam	450727	0061	Nagawaram	नागावारम ✓		
62	Bhopalpattnam	450728	0062	Marding Pal	मर्दींगपाल ✓		
63	Bhopalpattnam	450729	0063	Pawam	पावम ✓		
64	Bhopalpattnam	450730	0064	Jamka	जामका ✓		
65	Bhopalpattnam	450731	0065	Matti Marka	मट्टीमरका ✓	612.136	✓
66	Bhopalpattnam	450732	0066	Wadla	वाडला ✓	75.275	✓
67	Bhopalpattnam	450733	0067	Polem	पोलेम ✓	464.718	✓

ग्राम का कोड	एमडीडीएस कोड	ग्राम कोड (जन.- 2011 के अनुसार)	ग्राम का नाम (अंग्रेजी में)	ग्राम का नाम (हिन्दी में)	ग्राम का क्षेत्रफल (हेक्टेयर में)	रिमार्क
68	Bhopalpattnam	450734	0068	Gokhur	गोखूर ✓	140.283 ✓
69	Bhopalpattnam	450735	0069	Pendlalam	पेंदलालम ✓	
70	Bhopalpattnam	450736	0070	Dudma	दुड़मा ✓	
71	Bhopalpattnam	450737	0071	Malda	मालदा ✓	
72	Bhopalpattnam	450738	0072	Kotapalli	कोटापल्ली ✓	128.258 ✓
73	Bhopalpattnam	450739	0073	Petabogda	पेटाबोगड़ा ✓	215.688 ✓
74	Bhopalpattnam	450740	0074	Bareguda	बारेगुड़ा ✓	138.28 ✓
75	Bhopalpattnam	450741	0075	Redeepalli	रेड्डीपल्ली ✓	295.354 ✓
76	Bhopalpattnam	450742	0076	Gangaram	गंगारम ✓	468.923 ✓
77	Bhopalpattnam	450743	0077	Kottaguda	कोत्तागुड़ा ✓	122.984 ✓
78	Bhopalpattnam	450744	0078	Saknapalli	सकनापल्ली ✓	94.852 ✓
79	Bhopalpattnam	450745	0079	Duglamguda	दुगलमगुड़ा ✓	73.614 ✓
80	Bhopalpattnam	450746	0080	Dammur	दम्मूर ✓	176.28 ✓
81	Bhopalpattnam	450747	0081	Raiguda	रायगुड़ा ✓	59.836 ✓
82	Bhopalpattnam	450748	0082	Bardali	बरदली ✓	370.839 ✓
83	Bhopalpattnam	450749	0083	Lingapur	लिंगापुर ✓	277.358 ✓
84	Bhopalpattnam	450750	0084	Alampottiguda	आलम पोटीगुड़ा ✓	24.13 ✓
85	Bhopalpattnam	450751	0085	Nalampalli	नलमपल्ली ✓	343.006 ✓
86	Bhopalpattnam	450752	0086	Bhimaram(Ramapuram)	भीमारम उर्फ रामपुरम ✓	152.597 ✓
87	Bhopalpattnam	450753	0087	Marriguda	मरीगुड़ा ✓	135.123 ✓
88	Bhopalpattnam	450754	0088	Timed	तिमेड ✓	439.951 ✓
89	Bhopalpattnam	450755	0089	Bhatpalli	भटपल्ली ✓	280.7 ✓
90	Bhopalpattnam	450756	0090	Gollaguda	गोल्लागुड़ा ✓	282.829 ✓
91	Bhopalpattnam	450757	0091	Chandangiri	चंदनगिरी ✓	594.878 ✓
92	Bhopalpattnam	450758	0092	Chillamarka	चिल्लामरका ✓	361.735 ✓
93	Bhopalpattnam	450759	0093	Ulloor	उल्लूर ✓	775.092 ✓
94	Bhopalpattnam	450760	0094	Gulapenta	गुल्लापेटा ✓	535.781 ✓
95	Bhopalpattnam	450761	0095	Gotaiguda	गोटाईगुड़ा ✓	529.38 ✓
96	Bhopalpattnam	450762	0096	Damaram	दामारम ✓	559.03 ✓
97	Bhopalpattnam	450763	0097	Kuchnur	कुचनूर ✓	559.03 ✓
98	Bhopalpattnam	450764	0098	Rudraram	रुद्रारम ✓	1094.55 ✓
99	Bhopalpattnam	450765	0099	Arjunali	अर्जुनल्ली ✓	567.449 ✓
100	Bhopalpattnam	450766	0100	Ranpuram	रणपुरम ✓	94.626 ✓

सूचकांक	विकास खण्ड का नाम	एमडीडीएस कोड	ग्राम कोड (जन.- 2011 के अनुसार)	ग्राम का नाम (अंग्रेजी में)	ग्राम का नाम (हिन्दी में)	ग्राम का क्षेत्रफल (हेक्टेयर में)	टिप्पणियाँ
101	Bhopalpattnam	450767	0101	Medhapur Urf Karka Waya	मेघापुर उर्फ करकावाया ✓	332.739	✓
102	Bhopalpattnam	450768	0102	Depla	देपला ✓	332.561	✓
103	Bhopalpattnam	450769	0103	Kandla	कांदला ✓	130.146	✓
104	Bhopalpattnam	450770	0104	Kondamosam	कोण्डामौसम ✓	462.799	✓
105	Bhopalpattnam	450771	0105	Metlacheru	मेटलाचेरु ✓	64.156	✓
106	Bhopalpattnam	450772	0106	Metlacheru(Kotaguda)	मेटलाचेरु(कोत्तागुड़ा) ✓	316.333	✓ 80.81
107	Bhopalpattnam	450773	0107	Rampeta	रामपेटा ✓	1052.986	✓ 316.333
108	Bhopalpattnam	450774	0108	Atukpalli	अटुकपल्ली ✓	1052.986	✓
109	Bhopalpattnam	450775	0109	Alapuram	एलापुरम ✓		
110	Bhopalpattnam	450776	0110	Badegundam	बडेगुण्डम ✓		
111	Bhopalpattnam	450777	0111	Reguda	रेगुड़ा ✓	497.663	✓
112	Bhopalpattnam	450778	0112	Sitanagaram(Jajalguda)	सीतानगरम(जाजलगुड़ा) ✓	338.393	✓
113	Bhopalpattnam	450779	0113	Bhadrakali	भद्राकाली ✓	612.493	✓
114	Bhopalpattnam	450780	0114	Tarud	तारुड़ ✓	253.566	✓
115	Bhopalpattnam	450781	0115	Chandur	चन्दूर ✓	239.751	✓
116	Bhopalpattnam	450782	0116	Tarlaguda	तारलागुड़ा ✓	307.208	✓
117	Bhopalpattnam	450783	0117	Dudheda	दुधेड़ा ✓	345.284	✓
118	Bhopalpattnam	450784	0118	Kotur	कोतूर ✓	247.275	✓
119	Bhopalpattnam	450785	0119	Kambalpeta	काम्बालपेटा ✓	205.773	✓
120	Bhopalpattnam	450786	0120	Kumharnila	कुम्हार नीला ✓		
121	Bhopalpattnam	450787	0121	Rodnila	रोड़ नीला ✓		
122	Bhopalpattnam	450788	0122	Kapala	कपाला ✓		
123	Bhopalpattnam	450789	0123	Nilam Dipa	नीलम दीप्पा ✓	170.621	✓
124	Bhopalpattnam	450790	0124	Marrimala	मरीमल्ला ✓	95.634	✓
125	Bhopalpattnam	450791	0125	Annaram	अन्नारम ✓	308.654	✓
126	Bhopalpattnam	450792	0126	Bangapalli	बंगापल्ली ✓	282.382	✓
127	Bhopalpattnam	450793	0127	Anchoda	एंछोड़ा ✓	215.862	✓
128	Bhopalpattnam	450794	0128	Raiguda	रायगुड़ा ✓	221.201	✓
129	Bhopalpattnam	450795	0129	Kesaiguda	केसाईगुड़ा ✓	623.425	✓
130	Bhopalpattnam	450796	0130	Gorla	गोरला ✓	459.538	✓
131	Bhopalpattnam	450797	0131	Minur	मीनूर ✓	1042.851	✓
132	Bhopalpattnam	450798	0132	Gorgunda	गोरगुण्डा ✓	543.778	✓
133	Bhopalpattnam	450799	0133	Posadpalli	पोषडपल्ली ✓	514.954	✓

ग्राम का नाम	एमडीडीएस कोड	ग्राम कोड (जन.- 2011 के अनुसार)	ग्राम का नाम (अंग्रेजी में)	ग्राम का नाम (हिन्दी में)	ग्राम का क्षेत्रफल (हेक्टेयर में)	रिमार्क
134	Bhopalpattnam	450800	0134	Bamanpur	बामनपुर ✓	180.717 ✓
135	Bhopalpattnam	450801	0135	Burguda	बुरगुड़ा ✓	132.38 ✓
136	Bhopalpattnam	450802	0136	Motakpalli	मोटकपल्ली ✓	313.392 ✓
137	Bhopalpattnam	450803	0137	Chinnamathur	चिन्नामाटूर ✓	250.272 ✓
138	Bhopalpattnam	450804	0138	Jajalguda(Bhattiguda)	जाललगुड़ा(भट्टीगुड़ा) ✓	448.79 ✓
139	Bhopalpattnam	450805	0139	Peddammathur	पेदमामाटूर ✓	419.863 ✓
140	Bhopalpattnam	450806	0140	Cherpalli	चेरपल्ली ✓	500.217 ✓
141	Bhopalpattnam	450807	0141	Yapla	यापला ✓	485.175 ✓
142	Bhopalpattnam	450808	0142	Sandrapalli	सण्ड्रापल्ली ✓	562.855 ✓
143	Bhopalpattnam	450809	0143	Kondoli	कोंडोली ✓	
144	Bhopalpattnam	450810	0144	Kakler	काकलेर ✓	
145	Bhopalpattnam	450811	0145	Bhattipalli	भट्टीपल्ली ✓	
146	Bhopalpattnam	450812	0146	Ponjer	पोंजेर ✓	
147	Bhopalpattnam	450813	0147	Barreguda	बरगुड़ा ✓	
148	Bhopalpattnam	450814	0148	Kesoli	केसोली ✓	
149	Bhopalpattnam	450815	0149	Banjoli	बंजोली ✓	
150	Bhopalpattnam	450816	0150	Aaloor	आलूर ✓	
151	Bhopalpattnam	450817	0151	Dampaya	दम्पाया ✓	1463.123 ✓
152	Bhopalpattnam	450818	0152	Kotaguda(Dudheda)	कोत्तागुड़ा(दुधेड़ा) ✓	379.859 ✓
153	Bhopalpattnam	450819	0153	Dudheda(Kottaguda)	दुधेड़ा(कोत्तागुड़ा) ✓	78.346 ✓
154	Bhopalpattnam	450820	0154	Dhangol	धनगोल ✓	352.328 ✓
155	Bhopalpattnam	450821	0155	Pegdapalli (Kottaguda)	पेगड़ापल्ली(कोत्तागुड़ा) ✓	126.963 ✓
156	Bhopalpattnam	450822	0156	Pegdapalli(Basaguda)	पेगड़ापल्ली(बासागुड़ा) ✓	235.618 ✓
157	Bhopalpattnam	450823	0157	Pegdapalli	पेगड़ापल्ली ✓	445.097 ✓
158	Bhopalpattnam	450824	0158	Somanpalli	सोमनपल्ली ✓	596.969 ✓
159	Bhopalpattnam	450825	0159	Lingapuram	लिंगापुरम ✓	
160	Bhopalpattnam	450826	0160	Bandeparre	बन्देपर्रे ✓	374.195 ✓
161	Bhopalpattnam	450827	0161	Koranjed	कोरन्जेड ✓	272.672 ✓
162	Bhopalpattnam	450828	0162	Adedwaya	ओदेडवाया ✓	
163	Bhopalpattnam	450829	0163	Kachlaram	कचलारम ✓	
164	Bhopalpattnam	450830	0164	Atukpalli	अटुकपल्ली ✓	
165	Bhopalpattnam	450831	0165	Angampalli	अंगमपल्ली ✓	271.688 ✓
166	Bhopalpattnam	450832	0166	Tamlapalli	तमलापल्ली ✓	624.815 ✓

संख्या	विकास खण्ड का नाम	एमडीडीएस कोड	ग्राम कोड (जन.- 2011 के अनुसार)	ग्राम का नाम (अंग्रेजी में)	ग्राम का नाम (हिन्दी में)	ग्राम का क्षेत्रफल (हेक्टेयर में)	रिमार्क
167	Bhopalpattnam	450833	0167	Bangapalli	बंगापल्ली ✓		
168	Bhopalpattnam	450834	0168	Elgandra	एलगन्ड्रा ✓	54.332	✓
169	Bhopalpattnam	450835	0169	Gauraram	गौराराम ✓	230.601	✓
170	Bhopalpattnam	450836	0170	Minpanoor	मिनपानूर ✓		
171	Bhopalpattnam	450837	0171	Konaguda	कोनागुडा ✓	38.234	✓
172	Bhopalpattnam	450838	0172	Sangampalli	संगमपल्ली ✓	976.86	✓
173	Bhopalpattnam	450839	0173	Madded	मददेड ✓	618.763	✓
174	Bhopalpattnam	450840	0174	Muttapur	मुत्तापुर ✓	605.049	✓
175	Bhopalpattnam	450841	0175	Minkapalli	मिनकापल्ली ✓	434.701	✓
176	Bhopalpattnam	450842	0176	Komatpalli	कोमतपल्ली ✓	366.844	✓
177	Bhopalpattnam	450843	0177	Loded	लोदेड ✓	795.994	✓
178	Bhopalpattnam	450844	0178	Kottapalli	कोत्तापल्ली ✓	698.334	✓
179	Bhopalpattnam	450845	0179	Pamgal	पामगल ✓	664.953	✓
180	Bhopalpattnam	450846	0180	Uskaled	उस्कालेड ✓	1267.301	✓
181	Bhopalpattnam	450847	0181	Gilgicha	गिलगिच्चा ✓	769.174	✓
182	Bhopalpattnam	450848	0182	Kongupalli	कोंगूपल्ली ✓	769.633	✓
183	Bhopalpattnam	450849	0183	Metupalli	मेटपल्ली ✓	878.466	✓

प्रमाणित किया जाता है कि उक्त ग्राम सूची में मेरे चार्ज के अंतर्गत समस्त ग्राम (राजस्व एवं वन ग्राम) शामिल हैं। कोई भी ग्राम इस सूची में छूटा नहीं है।

तहसीलदार का हस्ताक्षर (दिनांक एवं मुहर सहित)

तहसीलदार का नाम-_____

कार्यालय तहसीलदार एवं चार्ज जनगणना अधिकारी भोपालपटनम
जिला-बीजापुर (छ0ग0)

// ज्ञापन //

कमांक / / तह. / जनगणा / 2019

भोपालपटनम दिनांक 19/12/2019

प्रति,

जिला जनगणना अधिकारी
जिला- बीजापुर (छ0ग0)

- विषय:- भारत की जनगणना 2021 क्षेत्राधिकार में हुए परिवर्तनों की जानकारी एवं तहसील के अंतर्गत आने वाले राजस्व एवं वन ग्रामों की सूची का सत्यापन।
- संदर्भ:- 1/ जनगणा कार्य निदेशालय छ.ग. रायपुर का पत्र कमांक आई-11011/1/2018 जन./डी.सी.ओ./छ.ग./1315 दिनांक 03/12/2019।
- 2/ कार्यालय कलेक्टर एवं समन्वयक जिला बीजापुर (छ0ग0) का पत्र कमांक/334/कले./जि.ज.अ./2019 दिनांक 10/12/2019

—00—

उपरोक्त विषय में लेख है कि जनगणा 2021 के सम्पादन के संदर्भ में उपरोक्त संदर्भित पत्र में दिए गए कंडिकाओं के निर्देशानुसार भोपालपटनम तहसील क्षेत्रान्तर्गत आने वाले ग्रामों की सूची का सत्यापन किया गया है। सूची अनुसार कुल 183 ग्राम सही पाये गये हैं।

2/ इस कार्यालय के पत्र कमांक/67/तह./कागो/जनगणा/2018 भोपालपटनम दिनांक 17.05.2018 के तहत प्रेषित संलग्न प्रपत्र के सरल कमांक 03 में अंकित मददेड़ टाउन तथा मददेड़ ग्राम दोनों ही पृथक पृथक राजस्व ग्राम हैं। मददेड़ टाउन की भौगोलिक क्षेत्रफल 52.322 हेक्टे. तथा मददेड़ ग्राम की भौगोलिक क्षेत्रफल 566.441 हेक्टे. हैं। पूर्व जनगणना वर्ष 1991, 2001, 2011 में उक्त दोनों ग्रामों की जनगणना एक साथ की जाती रही हैं। जिसके कारण उक्त ग्रामों के पृथक पृथक लोकेशन कोड अथवा गणना ब्लॉक नम्बर नहीं हैं। दोनों ही ग्रामों के मिश्रित रिकार्ड जिला अभिलेखागार में हैं कार्यालय में उपलब्ध नहीं है। छ.ग. राजपत्र प्राधिकार से प्रकाशित कमांक/35/रायपुर दिनांक 31.08.2007 को प्रकाशित हल्का पुर्नगठन अधिसूचना की छायाप्रति संलग्न हैं। वर्तमान जनगणना 2020-21 में क्या उक्त ग्रामों की मकानगणना/जनगणना पृथक - पृथक किया जावे, कृपया उचित मार्गदर्शन देने का कष्ट करें।

अतः संदर्भित पत्र द्वारा प्राप्त ग्रामों की सूची का सत्यापन किया जाकर आवश्यक कार्यवाही सादर प्रेषित हैं।


संलग्न:- 1. अनुलग्न-1

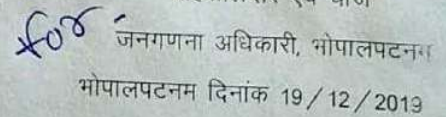
2. ग्रामों की सूची।

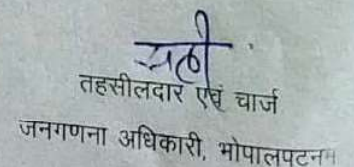
पृ.कमांक / 164 A / तह. / जनगणा / 2019

प्रतिलिपि:-

निदेशक जनगणना कार्य निदेशालय छ0ग0 जनगणना भवन प्लॉट नं0 24 झांझ नवा रायपुर अटल नगर को सादर सूचनाार्थ।


तहसीलदार एवं चार्ज


जनगणना अधिकारी, भोपालपटनम
भोपालपटनम दिनांक 19/12/2019


तहसीलदार एवं चार्ज
जनगणना अधिकारी, भोपालपटनम