

भारत सरकार  
GOVERNMENT OF INDIA



# एल.जी.डी की अधिसूचना

## LGD Notification Creation of New Village

### Published By

Name	SANTOSH KUMAR DEWANGAN
Designation	Additional Commissioner
Mobile no.	9425253589
IP Address	117.223.4.120
On date	25/04/2024

### Proposed By

Name	ARVIND SINGH
Designation	ASST PROGRAMMER
Mobile no.	9575081711
IP Address	10.132.213.12
On date	25/04/2024

District Name	Sukma
Sub District Name	Konta
Village Name (In English)	Jonaguda
Village Name (In Local language)	जोनागुडा
Village Effective Date	12/12/2019
Village Status	Inhabitant
How to Village is Formed?	New Village Created by New Land.

## कार्यालय तहसीलदार कोण्टा जिला सुकमा (छोगो)

फोन- 07866-261622 फैक्स- 261622 ई मेल- tahsilkonta@rediffmail.com

//ज्ञापन//

क्रमांक/2066/जनगणना/तह0/2019  
प्रति,

कोण्टा दिनांक 12.12.2019

निदेशालय

जनगणना कार्य निदेशालय

जनगणना भवन प्लॉट नंबर-10 सेक्टर 24, झांझ

नवा रायपुर अटल नगर 492018

विषय :- भारत की जनगणना 2021 क्षेत्राधिकारी में हुए परिवर्तनों की जानकारी एवं तहसील के अंतर्गत आने वाले राजस्व एवं वन ग्रामों की सूची का सत्यापन।

संदर्भ :- आपका पत्र क्रमांक/आई -11011/1/2018/जन-डी.सी.ओ (छोगो) 1315/ दिनांक 03.12.2019

—000—

विषयांतर्गत संदर्भित पत्र के पालन में लेख है कि भारत की जनगणना 2021 क्षेत्राधिकारी में हुए परिवर्तनों की जानकारी एवं तहसील के अंतर्गत आने वाले राजस्व एवं वन ग्रामों की सूची का सत्यापन हेतु इस कार्यालय को प्राप्त हुआ है।

उपरोक्त सूची का मेरे द्वारा सत्यापन किया जाकर मूलतः अग्रिम कार्यवाही हेतु आपकी ओर सादर संप्रेषित है।

संलग्न:- उपरोक्तानुसार सूची।




तहसीलदार

कोण्टा

क्रमांक/2067/जनगणना/तह0/2019  
प्रतिलिपि :-

कोण्टा दिनांक 12.12.2019

1. श्रीमान कलेक्टर एवं जिला जनगणना अधिकारी जिला सुकमा को सादर सचूनार्थ संप्रेषित।



तहसीलदार

कोण्टा

# जनगणना 2021 हेतु ग्राम सूची का सत्यापन


जिला- सुकमा

तहसील- कोंटा

क्रम संख्या	विकास खण्ड का नाम	एमडीडीएस कोड	ग्राम कोड (जन.- 2011 के अनुसार)	ग्राम का नाम (अंग्रेजी में)	ग्राम का नाम (हिन्दी में)	ग्राम का क्षेत्रफल (हेक्टेयर में)	रिमार्क
1	Konta	450282	0001	Pariya	परिया	977.78	
2	Konta	450283	0002	Upampalli	उपमपल्ली	884.97	
3	Konta	450284	0003	Pinabheji	पिन्नाभेजी	1110.34	
4	Konta	450285	0004	Mundpalli	मुण्डपल्ली	588.02	
5	Konta	450286	0005	Samsatti	सामसट्टी	3067.68	
6	Konta	450287	0006	Misma	मिसमा	575.79	
7	Konta	450288	0007	Alampalli	एलमपल्ली उर्फ वेड़मा	1599.67	
8	Konta	450289	0008	Chimilava	चिमलीलावा	3292.27	
9	Konta	450290	0009	Nagaram	नागराम	1771.19	
10	Konta	450291	0010	Kerlapenda	केरलापेन्दा	1536.85	
11	Konta	450292	0011	Tokanpalli	तोकनपल्ली	1391.11	
12	Konta	450293	0012	Gattapad	गट्टापल	94.7	
13	Konta	450294	0013	Bade Gangulawa	बड़ेगानगुलावा	264.21	
14	Konta	450295	0014	Kotapalli	कोत्तापल्ली	1068.885	
15	Konta	450296	0015	Timmapenta	तिम्मापेन्टा	30	
16	Konta	450297	0016	Gogunda	गोगुण्डा	4585.4	
17	Konta	450298	0017	Michiguda	मिचीगुडा	1408.76	
18	Konta	450299	0018	Bagdeguda	बगड़ेगुडा	1241.24	
19	Konta	450300	0019	Kanhaiguda	कन्हईगुडा	356.48	
20	Konta	450301	0020	Parlagatta	पारलागट्टा	550.08	
21	Konta	450302	0021	Kodmer	कोडमेर	265.31	
22	Konta	450303	0022	Jagargunda	जगरगुण्डा	944.15	
23	Konta	450304	0023	Tarlaguda	तारलागुडा	927.88	
24	Konta	450305	0024	Bainpalli	बैनपल्ली	866.39	
25	Konta	450306	0025	Porokonda Sawali	पोरोकाण्डासांवली	95.53	
26	Konta	450307	0026	Kondasawali	कोण्डासांवली	1023.24	
27	Konta	450308	0027	Porokakadi	पोरो ककाडी	325.54	
28	Konta	450309	0028	Durma	दुरमा	1556.67	
29	Konta	450310	0029	Vikrampalli	विक्रमपल्ली	624.93	
30	Konta	450311	0030	Gumodi	गुमोडी	2175.392	
31	Konta	450312	0031	Porogumodi	पोरोगुमोडी	265.18	

तहसीलदार  
कोंटा, जिला सुकमा (छ.ग.)


क्रम संख्या	विकास खण्ड का नाम	एमडीडीएस कोड	ग्राम कोड (जन.- 2011 के अनुसार)	ग्राम का नाम (अंग्रेजी में)	ग्राम का नाम (हिन्दी में)	ग्राम का क्षेत्रफल (हेक्टेयर में)	रिमार्क
132	Konta	450412	0131	Kanhaiguda	कन्हईगुड़ा	251.78	
133	Konta	450413	0132	Kanhaiguda (Nelmeta)	कन्हईगुड़ा उर्फ नेलमेटा	45.84	
134	Konta	450414	0133	Mangalguda	मंगलगुड़ा	181.39	
135	Konta	450415	0134	Murliguda	मुरलीगुड़ा	570.34	
136	Konta	450416	0135	Bojraiguda	बोजरायगुड़ा	37.85	
137	Konta	450417	0136	Sunnamguda	सुन्नमगुड़ा	435.62	
138	Konta	450418	0137	Chintakonta	चिन्ताकोण्टा	239.35	
139	Konta	450419	0138	Dhondhara	ढोण्डरा	1242.94	
140	Konta	450420	6001	Narsa Puram	नरसापुरम	304.000	वन ग्राम से राजस्व ग्राम में परिवर्तित
141	Konta	450421	6002	Chhotegan Gulawa (F.V.)	छोटेगानगुलावा (वन ग्राम)	264.21	
142	Konta	450422	6003	Bodumpad	बोडूमपाड़	357.858	वन ग्राम से राजस्व ग्राम में परिवर्तित
143	Konta	450423	6004	Nilawaya (F.V.)	नीलावाया	1249.97	
144	Konta	450424	6005	Nayapara (F.V.)	नायापारा (वन ग्राम)	88	
145	Konta	450425	6006	Nilawada	नेलवाड़ा	354.83	वन ग्राम से राजस्व ग्राम में परिवर्तित
146	Konta	450426	6007	Kumhar Padar (F.V.)	कम्हारपदर (वन ग्राम)		
147	Konta	450427	6008	Rajpadar (F.V.)	राजपदर (वन ग्राम)		
148	Konta	450428	6009	Nimalguda	निमलगुड़ा	558.855	वन ग्राम से राजस्व ग्राम में परिवर्तित
149	Konta	450429	6010	Putepal (F.V.)	पुट्टेपाड़ (वन ग्राम)	366	
150	Konta	450430	6011	Tetemadgu	टेटेमड़गू	297.588	वन ग्राम से राजस्व ग्राम में परिवर्तित
151	Konta	450431	6012	Palodi (F.V.)	पालोडी (वन ग्राम)		
152	Konta	450432	6013	Karigundam	करीगुण्डम	413.415	वन ग्राम से राजस्व ग्राम में परिवर्तित
153	Konta	450433	6014	Dokpad (F.V.)	ढोकपाड़ (वन ग्राम)		
154	Konta	450434	6015	Jatapad (F.V.)	जाटापाड़ (वन ग्राम)		
155	Konta	450435	6016	Arlapenta (F.V.)	अरलापेण्टा (वन ग्राम)	76	
156	Konta	450436	6017	Dharma Penta	धर्मापेण्टा	102.565	वन ग्राम से राजस्व ग्राम में परिवर्तित
157	Konta	450437	6018	Sendur Guda	सेन्दूरगुड़ा	319.655	वन ग्राम से राजस्व ग्राम में परिवर्तित
158	Konta	450438	6019	Elkan Guda	एलकनगुड़ा	149.476	वन ग्राम से राजस्व ग्राम में परिवर्तित
159	Konta	450439	6020	Tunga Babu (F.V.)	तुंगाबागू (वन ग्राम)	175.1	
160	Konta	450440	6021	Kumad Tong (F.V.)	कुमुदतोंग (वन ग्राम)	60	

  
**तहसीलदार**  
 कोन्टा, जिला: सुकमा (छ.ग.)

क्रम संख्या	विकास खण्ड का नाम	एमडीडीएस कोड	ग्राम कोड (जन.-2011 के अनुसार)	ग्राम का नाम (अंग्रेजी में)	ग्राम का नाम (हिन्दी में)	ग्राम का क्षेत्रफल (हेक्टेयर में)	रिमार्क
212	Konta	450492	6073	Rampuram (F.V.)	रामपुरम (वन ग्राम)		
213	Konta	450493	6074	Bhandarchalka (F.V.)	भण्डारचलका (वन ग्राम)		
214	Konta	450494	6075	Banjalwahi	बंजलवाही	293.634	वन ग्राम से राजस्व ग्राम में परिवर्तित
215	Konta	450495	6076	Mosalmadgu	मोसलमडगू	300.000	वन ग्राम से राजस्व ग्राम में परिवर्तित
216	Konta	450496	6077	Gondiguda (F.V.)	गोंदीगुड़ा (वन ग्राम)	153.9	
217	Konta	450497	6078	Rasatong (F.V.)	रसातोंग (वन ग्राम)		
218	Konta	450498	6079	Jabeli	जबेली	384.647	वन ग्राम से राजस्व ग्राम में परिवर्तित
219	Konta	450499	6080	Kangaltong (F.V.)	कंगालतोंग (वन ग्राम)		
220	Konta	450500	6081	Gattapad (F.V.)	गट्टपाड (वन ग्राम)		
221	Konta	450501	6082	Gachanpalli	गच्चनपल्ली	285.336	वन ग्राम से राजस्व ग्राम में परिवर्तित
222	Konta	450502	6083	Bodrajpadar (F.V.)	बोदराजपदर (वन ग्राम)		
223	Konta	450503	6084	Melasur	मैलासूर	298.923	वन ग्राम से राजस्व ग्राम में परिवर्तित
224	Konta	450504	6085	Danteshapuram	दन्तेशपुरम	301.749	वन ग्राम से राजस्व ग्राम में परिवर्तित
225	Konta	450505	6086	Korajguda	कोरजगुड़ा	251.473	वन ग्राम से राजस्व ग्राम में परिवर्तित
226	Konta	450506	6087	Singaram	सिंगाराम	382.647	वन ग्राम से राजस्व ग्राम में परिवर्तित
227	Konta	450507	6088	Dabbapad (F.V.)	डब्बापाड (वन ग्राम)		
228	Konta	450508	6089	Kanhaiguda (F.V.)	कन्हईगुड़ा (वन ग्राम)		
229	Konta	450509	6090	Kindarelpad (F.V.)	किन्दरेलपाड (वन ग्राम)		
230	Konta	450510	6091	Bhandarpadar (F.V.)	भण्डारपदर (वन ग्राम)		
231	Konta	450511	6092	Kasalpar (F.V.)	कसलपाड (वन ग्राम)		
232	Konta	450512	6093	Karigudam	करीगुण्डम	436.686	वन ग्राम से राजस्व ग्राम में परिवर्तित
233	Konta	450513	6094	Ramaram	रामाराम	365.928	वन ग्राम से राजस्व ग्राम में परिवर्तित
234	Konta	450514	6095	Pidmel	पिडमेल	449.799	वन ग्राम से राजस्व ग्राम में परिवर्तित
235	Konta	450515	6096	Dabbakonta	डब्बाकोण्टा	396.695	वन ग्राम से राजस्व ग्राम में परिवर्तित
236	Konta	450516	6097	Jagawaram	जगावरम	317.423	वन ग्राम से राजस्व ग्राम में परिवर्तित

क्रम संख्या	विकास खण्ड का नाम	एमडीडीएस कोड	ग्राम कोड (जन.- 2011 के अनुसार)	ग्राम का नाम (अंग्रेजी में)	ग्राम का नाम (हिन्दी में)	ग्राम का क्षेत्रफल (हेक्टेयर में)	रिमार्क
237	Konta	450517	6098	Tolnai	तोलनई	258.813	वन ग्राम से राजस्व ग्राम में परिवर्तित
238	Konta	450518	6099	Birabhatti	बीराभट्टी	157.080	वन ग्राम से राजस्व ग्राम में परिवर्तित
239	Konta	450519	6100	Mosalmadagoo	मोसालमडगू	292.310	वन ग्राम से राजस्व ग्राम में परिवर्तित
240	Konta	450520	6101	Eladamdagoo	एलाडमडगू	320.463	वन ग्राम से राजस्व ग्राम में परिवर्तित
241	Konta	450521	6102	Mukudtong (F.V.)	मुकुडतोंग (वन ग्राम)		
242	Konta	450522	6103	Pilawaya (F.V.)	पीलावाया (वन ग्राम)		
243	Konta	450523	6104	Uskawaya (F.V.)	उसकावाया (वन ग्राम)		
244	Konta	450524	6105	Bater (F.V.)	बेलपोच्चा(बटेर) (वन ग्राम)		
245	Konta	450525	6106	Arepad (F.V.)	अर्रेपाड़ (वन ग्राम)		
246	Konta	450526	6107	Durma (F.V.)	दुरमा (वन ग्राम)		
247	Konta	450527	6108	Pesalpad (F.V.)	पेसलपाड़ (वन ग्राम)		
248	Konta	450528	6109	Viragaglare (F.V.)	वीरागंगलेर (वन ग्राम)		
249	Konta	450529	6110	Dorabhangoo (F.V.)	डोरामंगू (वन ग्राम)		
250	Konta	450530	6111	Devarpalli (F.V.)	देवरपल्ली (वन ग्राम)		
251	Konta	450531	6112	Betahadma (F.V.)	बेट्टीहडमा (वन ग्राम)		
252	Konta	450532	6113	Pusgudh (F.V.)	पुसगुडा (वन ग्राम)	17.62	
253	Konta	450533	6114	Chinnarampuram (F.V.)	चिन्नारामपुरम (वन ग्राम)		
254	Konta	450534	6115	Jinilanka (F.V.)	जिन्नलंका (वन ग्राम)		
255	Konta	450535	6116	Burungpad (F.V.)	बुरुंगपाड़ (वन ग्राम)		
256	Konta	450536	6117	Sinkawaya (F.V.)	सिलकावाया (वन ग्राम)		
257	Konta	New		Jonaguda	जोनागुडा (वन ग्राम)		New Village

प्रमाणित किया जाता है कि उक्त ग्राम सूची में मेरे चार्ज के अंतर्गत समस्त ग्राम (राजस्व एवं वन ग्राम) शामिल हैं। कोई भी ग्राम इस सूची में छूटा नहीं है।

तहसीलदार का हस्ताक्षर (दिनांक एवं मुहर सहित)  12.11.2011  
कोन्टा, जिला सुकमा (छ.ब.)

तहसीलदार का नाम- प्यारे लाल बाग