

भारत सरकार
GOVERNMENT OF INDIA



एल.जी.डी. की अधिसूचना

LGD Notification

Invalidate Village(s)

Published By

Name SANTOSH KUMAR DEWANGAN
Designation Additional Commissioner
Mobile no. 9425253589
IP Address 117.223.4.120
On date 25/04/2024

Proposed By

Name ARVIND SINGH
Designation ASST PROGRAMMER
Mobile no. 9575081711
IP Address 10.132.213.12
On date 24/04/2024

District Name Uttar Bastar Kanker
Sub District Name Pakhanjur
Village Name (In English) {village-name-eng}
Village Name (In Local language) {village-name-local}
Village Effective Date 25/08/2023
Village Status {village-status}
How to Village is Formed? {village-formed}

INVALIDATE VILLAGES LIST

Village Code	Village Name
912251	Ajrail

कार्यालय कलेक्टर (जनगणना)
उत्तर बस्तर कांकेर (छ0 ग0)
दूरभाष 07868-241222 (का) 222288 (नि) फैंक्स 241801 (का) 222960
// ज्ञापन //

क्रमांक 4053/कले./जनगणना/2022/

कांकेर, दिनांक 25/08/2023

प्रति,

निदेशक,
जनगणना कार्य निदेशालय,
छ.ग. जनगणना भवन, प्लॉट नं. -10, सेक्टर 24,
झांझ, नवा रायपुर अटल नगर - 492018

विषय :- उत्तर बस्तर कांकेर जिले में नवसृजित तहसील- आमाबेड़ा, कोयलीबेड़ा एवं बान्दे में स्थानांतरित ग्रामों की जानकारी प्रदाय करने बाबत।
संदर्भ :- आपका का पत्र क्रमांक/आई-11011/1/2018/ जन/डीसीओ(छ.ग.)/175 दिनांक 26/06/2023 ।

—0—

उपरोक्त विषयांतर्गत संदर्भित पत्र के तारतम्य में निदेशक, जनगणना निदेशालय छत्तीसगढ़ शासन रायपुर द्वारा उत्तर बस्तर कांकेर जिले में नवसृजित तहसील- आमाबेड़ा, कोयलीबेड़ा एवं बान्दे में स्थानांतरित ग्रामों के परिप्रेक्ष्य में निर्धारित प्रपत्रों में जानकारी चाही गई है।

अतः नवसृजित तहसील- आमाबेड़ा, कोयलीबेड़ा एवं बान्दे में स्थानांतरित ग्रामों की सत्यापित सूची की जानकारी निर्धारित प्रपत्र में अनुलग्नक 1, 2 एवं 3 में तैयार कर आवश्यक कार्यवाही हेतु आपकी ओर सादर संप्रेषित है।

संलग्न :- उपरोक्तानुसार

अपर कलेक्टर/जिला जनगणना अधि.
(उत्तर बस्तर कांकेर (छ.ग.))

25/8/2023

कार्यालय तहसीलदार एवं जनगणना चार्ज अधिकारी अन्तागढ़ जिला
उत्तर बस्तर कांगेर (छ0ग0)

क्रमांक / ११९५ / तह0 / का0गो0 / 2023
प्रति

अन्तागढ़ दिनांक 17/08/2023

कलेक्टर एवं प्रमुख जनगणना अधिकारी,
कार्यालय कलेक्टर, कांगेर
जिला उत्तर बस्तर कांगेर
छत्तीसगढ़

विषय :- उत्तर बस्तर कांगेर जिले में नवसृजित तहसील आमाबेड़ा में स्थानांतरित ग्रामों की जानकारी सत्यापन करने बाबत।

संदर्भ :- इस कार्यालय के पत्र क्रमांक 1033/तह./का.गो./2023 अन्तागढ़ दिनांक 13.07.2023

—00—

विषयांतर्गत लेख है कि छ0ग0 शासन द्वारा जारी अधिसूचना क्रमांक एफ 11-37/2022/सात-4 दिनांक 16.06.23 एवं क्र. एफ 11-29/2023 (प्रति संलग्न) के अनुसार जिला उत्तर बस्तर कांगेर में आमाबेड़ा तहसील का सृजन किया गया है। उक्त नवसृजित तहसील में स्थानांतरित ग्रामों की जानकारी अनुलग्नक-1, अनुलग्नक-2 एवं अनुलग्नक-3 में चाही गई है। जो संदर्भित पत्र के माध्यम से प्रेषित की गई है।

वन क्षेत्र में वन अतिक्रमण ग्रामों का जनगणना हेतु राजस्व ग्रामों का पारा अंकित किया गया था। अनुलग्नक-1 (अतिक्रमण ग्राम एवं पारा, मोहल्ला) के सरल क्रमांक 01 से 08 तक अंकित अतिक्रमण ग्रामों में आंशिक संशोधन कर एवं सरल क्रमांक 09 को नजदीकी ग्राम से जोड़ा गया है, तथा अनुलग्नक-2 (अतिक्रमण ग्राम एवं पारा, मोहल्ला) के सरल क्रमांक 01 से 20 तक आंशिक संशोधन किया गया है। संशोधित जानकारी आपकी ओर सादर संलग्न सम्प्रेषित है।
संलग्न- अनुलग्नक-1, 2, 3 एवं नक्शा प्रति

तहसीलदार,
एवं जनगणना चार्ज अधिकारी
अन्तागढ़

पृ.क्र./ /तह0/का0गो0/2023
प्रतिलिपि:-

अन्तागढ़ दिनांक /08/2023


जनगणना कार्य निदेशालय, जनगणना भवन, प्लॉट नं.-10, सेक्टर 24, ब्लांज़, नवा रायपुर
अटल नगर, छत्तीसगढ़ की ओर सादर सूचनार्थ सम्प्रेषित।


तहसीलदार,
एवं जनगणना चार्ज अधिकारी
अन्तागढ़


क्रम संख्या	विकास खण्ड का नाम	एमडीडीएस कोड	ग्राम कोड (जन.- 2011 के अनुसार)	ग्राम का नाम (अंग्रेजी में)	ग्राम का नाम (हिन्दी में)	ग्राम का क्षेत्रफल (हेक्टेयर में)	पटवारी हल्का नं.	रिमार्क
8	Antagarh	448183	6025	Chapanhur (F.V.)	चापनहुर (अतिक्रमित ग्राम)	10.00	13	ग्राम कोड 448081 डांगरा राजस्व ग्राम का पारा है। दूरी 5 कि.मी. , पहाड़ी, जंगल, पगडंडी रास्ता
9	Antagarh	448184	6026	Anjarel (F.V.)	अंजरेल (अतिक्रमित ग्राम)	80.00	13	ग्राम कोड 448081 डांगरा राजस्व ग्राम का पारा है। दूरी 5 कि.मी. , पहाड़ी, जंगल, पगडंडी रास्ता
10	Antagarh	448185	6027	Irakadand (F.V.)	इरकादण्ड (अतिक्रमित ग्राम)	12.00	13	ग्राम कोड 448081 डांगरा राजस्व ग्राम का पारा है। दूरी 5 कि.मी. , पहाड़ी, जंगल, पगडंडी रास्ता
11	Antagarh	448186	6028	Patebeda (F.V.)	पोटेबेड़ा (अतिक्रमित ग्राम)	135.00	13	ग्राम कोड 448166 भैंसगांव राजस्व ग्राम का पारा है। दूरी 1 कि.मी.
12	Antagarh	448187	6029	Kongali (F.V.)	कौंगाली (अतिक्रमित ग्राम)	137.00	13	ग्राम कोड 448166 भैंसगांव राजस्व ग्राम का पारा है। दूरी 5 कि.मी.
13	Antagarh	448188	6030	Nibra (F.V.)	निबरा (अतिक्रमित ग्राम)	401.00	13	ग्राम कोड 448166 भैंसगांव राजस्व ग्राम का पारा है। दूरी 3 कि.मी.
14	Antagarh	448189	6031	Ghotiya (F.V.)	घोटिया (अतिक्रमित ग्राम)	96.00	13	ग्राम कोड 448166 भैंसगांव राजस्व ग्राम का पारा है। दूरी 5 कि.मी.
15	Antagarh	448190	6032	Rekabhat (F.V.)	रेकाभाट (अतिक्रमित ग्राम)	22.00	13	ग्राम कोड 448073 हुरतरई राजस्व ग्राम का पारा है। दूरी 2 किमी
16	Antagarh	448191	6033	Kandari (F.V.)	कंदाड़ी (अतिक्रमित ग्राम)	45.00	12	ग्राम कोड 448073 हुरतरई राजस्व ग्राम का पारा है। दूरी 3 किमी.

अंतगढ़

क्रम संख्या	विकास खण्ड का नाम	एमडीडीएस कोड	ग्राम कोड (जन.- 2011 के अनुसार)	ग्राम का नाम (अंग्रेजी में)	ग्राम का नाम (हिन्दी में)	ग्राम का क्षेत्रफल (हेक्टेयर में)	पटवारी हल्का नं.	रिमार्क
17	Antagarh	448192	6034	Kohka (F.V.)	कोहका (अतिक्रमित ग्राम)	104.00	13	ग्राम कोड 448166 भैंसगांव राजस्व ग्राम का पारा है। दूरी 4 कि.मी.
18	Antagarh	448193	6035	Chindabha (F.V.)	छिंदभाटा (अतिक्रमित ग्राम)	0.37	10	ग्राम कोड 448081 डांगरा राजस्व ग्राम पारा है। दूरी 4 कि.मी.
19	Antagarh	448194	6036	Dadampar (F.V.)	डडमपार (अतिक्रमित ग्राम)	126.00	13	ग्राम कोड 448167 आतुरबेड़ा राजस्व ग्राम का पारा है। दूरी 3 कि.मी.
20	Antagarh	448195	6037	Reka Beda (F.V.)	रेकाबेड़ा (अतिक्रमित ग्राम)	15.00	13	ग्राम कोड 448079 छोटे जैतपुरी राजस्व ग्राम का पारा है। दूरी 2 कि.मी.


 तहसील अधिकारी
 (दिनांक एवं मुहर सहित)
 तहसीलदार का नाम - श्री राधा कृष्ण बंजारे
 मोबाइल नंबर- 9425595318


 प्रमुख वन अधिकारी Office.
 (दिनांक एवं मुहर सहित)
 वन परिक्षेत्र अधिकारी
 अंतागढ़


 अपर कलेक्टर
 (दिनांक एवं मुहर सहित)
 कलेक्टर/अपर कलेक्टर
 जिला उ०ब०कांकेर

37	कोयलीबेड़ा	448430	0235	Khutgaon	खुटगांव	1027.97	40	
	कोयलीबेड़ा	448431	0236	Kastura	कस्तुरा	483.15	40	
38	कोयलीबेड़ा	448433	0238	Sulangi	सुलंगी	1242.20	40	
39	कोयलीबेड़ा	448434	0239	Kheirkatta	खैरकट्टा	402.13	40	
40	कोयलीबेड़ा	448435	0240	Badrengi	बदरंगी	502.50	40	
41	कोयलीबेड़ा	448436	0241	Marda	मरदा	625.97	40	
42	कोयलीबेड़ा	448259	0064	Sambalpur	सम्बलपुर	730.24	41	
43	कोयलीबेड़ा	448409	0214	Tursani	तुरसानी	596.81	41	
44	कोयलीबेड़ा	448410	0215	Kandadi	कंदाडी	497.07	41	
45	कोयलीबेड़ा	448411	0216	Markanar	मरकानार	922.61	41	
46	कोयलीबेड़ा	448412	0217	Gudabeda	गुडाबेड़ा	955.22	41	
47	कोयलीबेड़ा	448413	0218	Gattakal	गट्टाकाल	1069.01	41	
48	कोयलीबेड़ा	448415	0220	Kesekodi	केसेकोडी	2148.16	41	
49	कोयलीबेड़ा	448416	0221	Kagbaras	कागबरस	908.92	41	
50	कोयलीबेड़ा	448417	0222	Chilparas	चिलपरस	1429.09	42	
51	कोयलीबेड़ा	448419	0224	Aalparas	आलपरस	1383.96	42	
52	कोयलीबेड़ा	448420	0225	Jugda	जुगड़ा	817.88	42	
53	कोयलीबेड़ा	448421	0226	Panidobari	पानीडोबरी	815.90	42	
54	कोयलीबेड़ा	448422	0227	Hatadkasa	हेटारकसा	285.58	42	
55	कोयलीबेड़ा	448423	0228	Aalpar	आलपर	729.11	42	
56	कोयलीबेड़ा	448424	0229	Gundul	गुंदुल	877.09	42	
योग					56	36359.61	7	

अतिक्रमिता पारा मोहल्ला की जानकारी

1	कोयलीबेड़ा	448493	6035	Hetale	हेतले	80.97	37	ग्राम कतरुकुरुषबोडी का मोहल्ला है की दूरी 5 कि.मी
2	कोयलीबेड़ा	448494	6036	Lohare	लोहारी	89.40	37	ग्राम पुलुंजसाल्हेभाट का मोहल्ला है दूरी 5 कि.मी.
3	कोयलीबेड़ा	448495	6037	Enahura	एनहुर	80.73	37	ग्राम कतरुकुरुषबोडी के मोहल्ला है 01 कि.मी
4	कोयलीबेड़ा	448496	6038	Nironda	निरोण्डा	30.40	37	ग्राम पुलुंज साल्हेभाट का मोहल्ला है की दूरी 3 कि.मी
5	कोयलीबेड़ा	448491	6033	Kotulbeda	कोतुलबेड़ा	438.00	39	ग्राम कोतुल का मोहल्ला है दूरी की 2 कि.मी
6	कोयलीबेड़ा	448418	0223	Kurusper	कुरुसपर	10.11	41	ग्राम केसेकोडी का मोहल्ला है दूरी 7 कि.मी
7	कोयलीबेड़ा	448414	0219	Kehlabeda	केहलाबेड़ा	0.80	42	ग्राम आलपरस का मोहल्ला है दूरी 15 कि.मी
8	कोयलीबेड़ा	448490	6032	Hitoalbad	हितुलबेड़ा		42	ग्राम पानीडोबरी का मोहल्ला है दूरी 1 कि.मी
9	कोयलीबेड़ा	448492	6034	Huchakot	हुचाकोट	235.00	42	ग्राम पानीडोबरी का मोहल्ला है दूरी 1 कि.मी

तहसीलदार का हस्ताक्षर (दिनांक एवं मुहर सहित)

तहसीलदार का नाम - कुलदीप ठाकुर

मोबाइल नंबर- 9993378717

तहसीलदार
पखांजूर
जिला उ.ब. कांकर

अपर कलेक्टर
प्रतिष्ठित पदवीक प्राप्त मुहर सहित
कलेक्टर/अपर कलेक्टर
जिला-